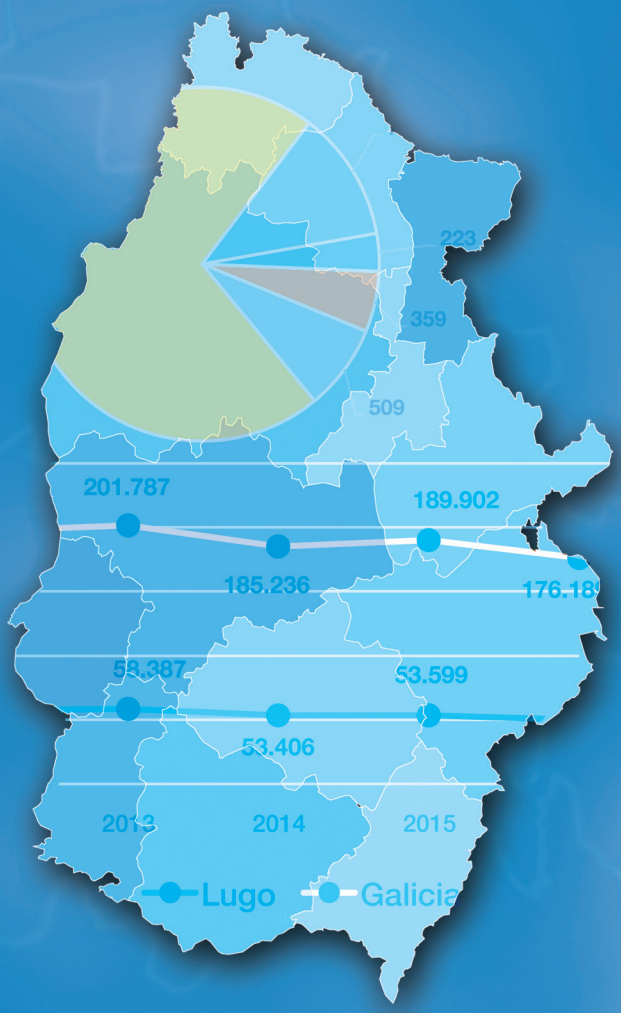

LUGO
EN CIFRAS

A FONSAGRADA • A MARIÑA CENTRAL • A MARIÑA OCCIDENTAL
A MARIÑA ORIENTAL • A ULLOA • CHANTADA • LUGO • MEIRA
OS ANCARES • QUIROGA • SARRIA • TERRA CHÁ • TERRA DE LEMOS

2 0 2 0

LUGO
EN CIFRAS

2 0 2 0

LUGO EN CIFRAS 2020

Indicadores provinciales y comarcales

Edita:
Confederación de Empresarios de Lugo (CEL)
Plaza de Santo Domingo, 6-8, 2ª Planta
27001 Lugo

Con la financiación de:
Excma. Deputación Provincial de Lugo

Diseño gráfico:
Blades Comunicación

Impresión:
Tórculo Comunicación Gráfica

Depósito Legal:
C 1807-2020

PRESENTACIÓN 5

INDICADORES PROVINCIALES

1. INDICADORES PROVINCIALES DEMOGRÁFICOS-SOCIALES 9
Datos Básicos de la provincia de Lugo 9
Demografía y población 9
Educación 12
Bienestar 14

2. INDICADORES PROVINCIALES ECONÓMICOS 16
Producto Interior Bruto (PIB) 16
Índice de Precios al Consumo (IPC) 18
Euribor y tipos de interés 20
Sector Inmobiliario 21

3. INDICADORES PROVINCIALES SOCIOLABORALES 22
Mercado Laboral 22
Paro 24
Contrataciones 25
Oferta y Demanda de puestos de trabajo en Galicia 27
Indicadores de la Seguridad Social 29
Clima Laboral 31
Fondo de Garantía Salarial (FO.GA.SA.) 32
Siniestralidad Laboral 33

4. INDICADORES PROVINCIALES DE DEMOGRAFÍA EMPRESARIAL 34
Demografía empresarial 35
Sociedades Mercantiles 36
Datos básicos de la provincia de Lugo 37

5. INDICADORES PROVINCIALES USO TIC 40
Uso de las TIC en el segmento empresarial 40

6. INDICADORES PROVINCIALES DE TURISMO 44
Turismo y Ocupación hotelera 44

7. INDICADORES PROVINCIALES DE SECTOR EXTERIOR 48
Volumen de exportaciones/importaciones 48
Comercio Exterior 49
Comercio exterior con la Unión Europea 56

8. INDICADORES PROVINCIALES MEDIOAMBIENTALES 57
Clima 57
Zonas altimétricas 59
Incendios forestales 59
Usos de las aguas y residuos urbanos 60
Agricultura ecológica 62
Datos básicos de la provincia de Lugo 63

9. INDICADORES PROVINCIALES DEL SECTOR GANADERO **66**
Ganado Bovino 66
Ganado ovino, caprino y porcino 74

10. INDICADORES PROVINCIALES ENERGÉTICOS **78**
Energía primaria disponible total 78
Generación de Energía 80
Energía final total. Consumo de Energía 81

INDICADORES COMARCALES
Estructura de la población - Mercado laboral - Demografía empresarial - Otros datos de interés

COMARCA DE A FONSAGRADA **85**

COMARCA DE A MARIÑA CENTRAL **93**

COMARCA DE A MARIÑA OCCIDENTAL **101**

COMARCA DE A MARIÑA ORIENTAL **109**

COMARCA DE A ULLOA **117**

COMARCA DE CHANTADA **125**

COMARCA DE LUGO **133**

COMARCA DE MEIRA **141**

COMARCA DE OS ANCARES **149**

COMARCA DE QUIROGA **157**

COMARCA DE SARRIA **165**

COMARCA DE TERRA CHÁ **173**

COMARCA DE TERRA DE LEMOS **181**

ANEXO: CRECIMIENTO EMPRESARIAL POR MUNICIPIOS **189**

FUENTES DE INFORMACIÓN **193**

Lugo en cifras 2020 recupera una publicación editada durante seis anualidades (de 2005 a 2010) por nuestra Fundación CEL, que recopilaba los principales indicadores socioeconómicos de la provincia de Lugo y sus comarcas, obtenidos de diferentes fuentes, en un solo informe. Esta compilación facilitaba la consulta y análisis de datos, y la posibilidad de obtener una radiografía puntual y exhaustiva de la situación social y económica real de este territorio.

El impacto de la crisis de 2008 centralizó los esfuerzos de la Fundación CEL en sus servicios a emprendedores y el impulso a la creación de empresas, con la puesta en marcha de nuevos proyectos de aceleración, dejando en *stand by* la publicación de **Lugo en cifras**, sin que ninguna entidad retomase esta iniciativa hasta el momento.

Desde la Confederación de Empresarios de Lugo consideramos que este estudio resulta una herramienta de interés para estudiosos, empresas y los responsables políticos que han de tomar decisiones de futuro en relación a la provincia de Lugo. Es por ello que, gracias al apoyo y financiación de la Deputación Provincial de Lugo, tomamos la decisión de recuperar esta publicación.

En esta ocasión, además, **Lugo en cifras** pretende ofrecer una fotografía de la situación socioeconómica de la provincia de Lugo previa a la irrupción del nuevo coronavirus SARS-COV2 y la pandemia generada a escala global. Una fotografía que nos permitirá en los años venideros analizar el verdadero impacto de esta crisis y los avances que se vayan produciendo hacia la recuperación.

Para obtener esta fotografía de la provincia de Lugo se analizan diversos indicadores económicos, sociolaborales, de demografía empresarial, de uso de las TICs, de turismo, del sector exterior, medioambientales, del sector ganadero y energéticos, tanto a nivel provincial como comarcal. En lugar de limitarnos a un único ejercicio, se abarcan en esta ocasión diferentes períodos con la finalidad de cubrir los años sin la edición de **Lugo en cifras** y dependiendo de las fuentes disponibles y del interés de los vectores analizados, siendo los datos de los tres últimos ejercicios hasta 2019 los más frecuentemente contemplados, aunque en algunos casos se observa incluso la variación a lo largo de toda la última década.

La amplia compilación de datos permite llegar a múltiples conclusiones, de las cuales destacamos en esta presentación las siguientes:

- La **población** de Lugo experimenta una tendencia decreciente en la última década, y un mayor envejecimiento en comparación con el total de Galicia y de España. La tipología de hogar dominante es la de pareja con hijos, aunque su porcentaje sobre el total se ha ido reduciendo en los últimos años en favor de los hogares unipersonales y los monoparentales principalmente. En cuanto a los ingresos por hogar, la mayoría dispone de entre entre 1.000 y 1.500 euros mensuales, aunque los que más se han incrementado en términos relativos han sido los que tienen hasta 400 euros al mes, los de más de 4.000 euros al mes y los hogares con unos ingresos mensuales de entre 2.500 y 3.000 euros.

- Según los últimos datos disponibles en el INE y el IGE, el **PIB** de la provincia de Lugo superó en 2017 los 7.661 millones de euros, lo que supone el 12,65% del PIB de Galicia. El sector de la economía que más actividad económica genera son los servicios, seguido de la industria, el sector primario y, por último, la construcción.

- La mayoría de los casi 136.000 trabajadores que ejercen en la provincia de Lugo se dedican al **sector servicios** (68,21%), que además ha ido incrementando progresivamente su importancia con el paso de los años, seguido de la agricultura (13,76%), industria (12,29%) y construcción (5,67%). La tasa de paro en el 4º trimestre de 2019 se situó en el 9,82%, mientras que era del 11,75% en Galicia.

- Casi **25.000 empresas** tienen su sede social en Lugo, de las que un gran número son microempresas o empresas con 1 a 9 empleados, cuyas formas jurídicas mayoritarias son la persona física y las sociedades limitadas. De ellas, un 98,6% tienen conexión a internet y un 81,6% cuentan con una página web.

- Lugo exporta en torno a los 650 millones de euros e importa casi 740 millones de euros, lo que deja una **balanza comercial negativa con el exterior** por valor de 90 millones de euros. La gran mayoría de este intercambio comercial con los mercados internacionales se produce con los países de la Unión Europea.

- Lugo es, con diferencia, la provincia de Galicia que más superficie destina a la **agricultura ecológica** (casi el 50% del total de la comunidad), la que tiene un mayor número de operadores (43,28% del total de productores y 24,01% del total de comercializadores) y la que más ventas genera al año (35,70% del total). Sin embargo, es menos eficiente que las otras 3 provincias, ya que el peso relativo del total de operadores, comercializadores y ventas generadas se reduce en comparación con la superficie total utilizada.

- Además, en este estudio se realiza un análisis pormenorizado de la situación actual de las 13 comarcas de la provincia de Lugo y los 67 municipios que las conforman para factores como la estructura y evolución de la población, estado del mercado laboral, número y tipo de empresas, explotaciones agrícolas, plazas de alojamientos turísticos, etc. La fotografía resultante es que las comarcas más pujantes en términos económicos, empresariales y demográficos son Lugo, muy por delante de las demás, y Terra Chá, Sarria, A Mariña Central y Terra de Lemos.

Esperamos que este estudio responda al objetivo de su publicación y pueda prolongarse en el tiempo de forma anual, tal y como en sus inicios fue concebido.

INDICADORES **PROVINCIALES**

Datos básicos de la provincia de Lugo

Población	Superficie	Densidad	Municipios	Edad Media
328.153	9.856,1 Km²	33,29 Hab./Km²	67	49,8 Años

Datos referidos a 01/01/2020.
Fuente: INE (17/01/2020).

Demografía y población

Estructura de la población por edades Lugo / Galicia / España

	ESTRUCTURA DE LA POBLACIÓN POR EDADES LUGO / GALICIA / ESPAÑA					
	Lugo	Galicia	España	% Lugo	% Galicia	% España
De 0-4 años	10.288	83.230	2.010.647	3,14%	3,08%	4,25%
De 5-9 años	11.260	108.200	2.329.989	3,43%	4,00%	4,92%
De 10-14 años	11.593	117.124	2.534.779	3,53%	4,33%	5,36%
De 15-19 años	11.478	111.280	2.399.792	3,50%	4,12%	5,07%
De 20-24 años	12.124	109.270	2.352.019	3,69%	4,04%	4,97%
De 25-29 años	14.376	122.142	2.544.968	4,38%	4,52%	5,38%
De 30-34 años	17.036	140.123	2.777.910	5,19%	5,19%	5,87%
De 35-39 años	21.099	181.708	3.324.590	6,43%	6,72%	7,02%
De 40-44 años	24.569	225.123	3.954.603	7,49%	8,33%	8,36%
De 45-49 años	24.018	217.921	3.878.336	7,32%	8,06%	8,19%
De 50-54 años	25.173	209.550	3.666.640	7,67%	7,75%	7,75%
De 55-59 años	25.486	197.162	3.368.263	7,77%	7,30%	7,12%
De 60-64 años	23.799	183.407	2.918.899	7,25%	6,79%	6,17%
De 65-69 años	20.886	163.935	2.431.832	6,36%	6,07%	5,14%
De 70-74 años	19.666	159.261	2.224.468	5,99%	5,89%	4,70%
De 75-79 años	17.905	130.557	1.760.378	5,46%	4,83%	3,72%
De 80-84 años	15.511	102.049	1.283.911	4,73%	3,78%	2,71%
De 85 años y más	21.887	131.649	1.567.956	6,67%	4,87%	3,31%
TOTAL	**328.153**	**2.702.244**	**47.329.981**	**100,00%**	**100,00%**	**100,00%**

Datos referidos a 01/01/2020.
Fuente: INE. Cifras de población datos provisionales a 01/01/2020 (17/09/2020).

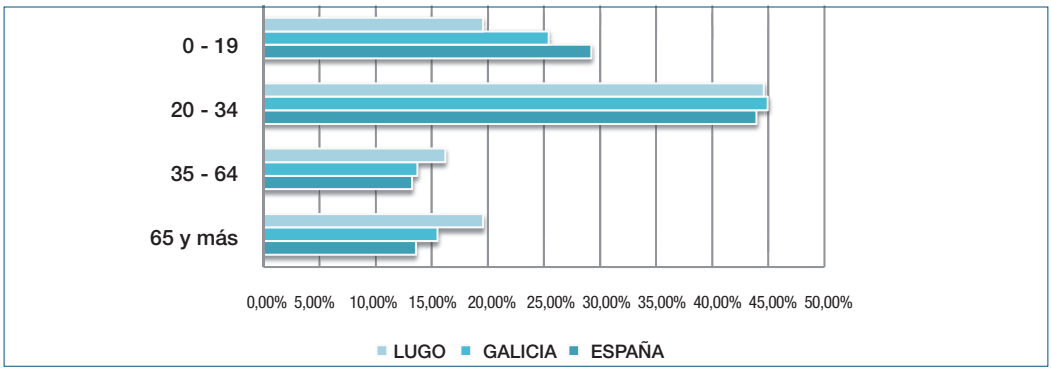

Datos referidos a 01/01/2020.
Fuente: INE. Cifras de población datos provisionales a 01/01/2020 (17/09/2020).

Demografía y población de la provincia de Lugo

	POBLACIÓN SEGÚN SEXO Y EDAD EN LUGO					
	TOTAL	0-19	20-34	35-64	65-84	85 y más
Total	328.153	44.620	43.538	144.144	73.965	21.885
% del total	100%	13,60%	13,27%	43,93%	22,54%	6,67%
Hombres	159.287	22.756	22.136	72.195	34.281	7.919
% del total	48,54%	14,29%	13,90%	45,32%	21,52%	4,97%
Mujeres	168.866	21.863	21.398	71.951	39.686	13.971
% del total	51,46%	12,95%	12,67%	42,61%	23,50%	8,27%

Datos referidos a 01/01/2020.
Fuente: INE. Cifras de población datos provisionales a 01/01/2020 (17/09/2020).

	POBLACIÓN EXTRANJERA SEGÚN SEXO Y EDAD EN LUGO				
	TOTAL	0-19	20-34	35-64	65-84
Total	17.129	3.332	5.092	7.793	910
% del total	5,22%	1,02%	1,55%	2,37%	0,28%
Hombres	8.705	1.702	2.491	4.101	410
% del total	2,65%	0,52%	0,76%	1,25%	0,12%
Mujeres	8.424	1.630	2.601	3.692	500
% del total	2,57%	0,50%	0,79%	1,13%	0,15%

Datos referidos a 01/01/2020.
Fuente: INE. Cifras de población datos provisionales a 01/01/2020 (17/09/2020).

Evolución de la población total de la provincia de Lugo 2010-2020

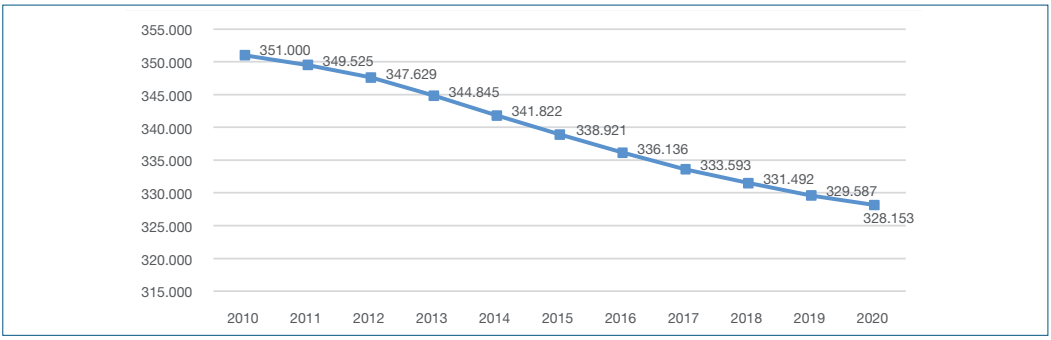

Datos referidos a 01/01/2020.
Fuente: INE. Cifras de población datos provisionales a 01/01/2020 (17/09/2020).

Pirámide de población de la provincia de Lugo

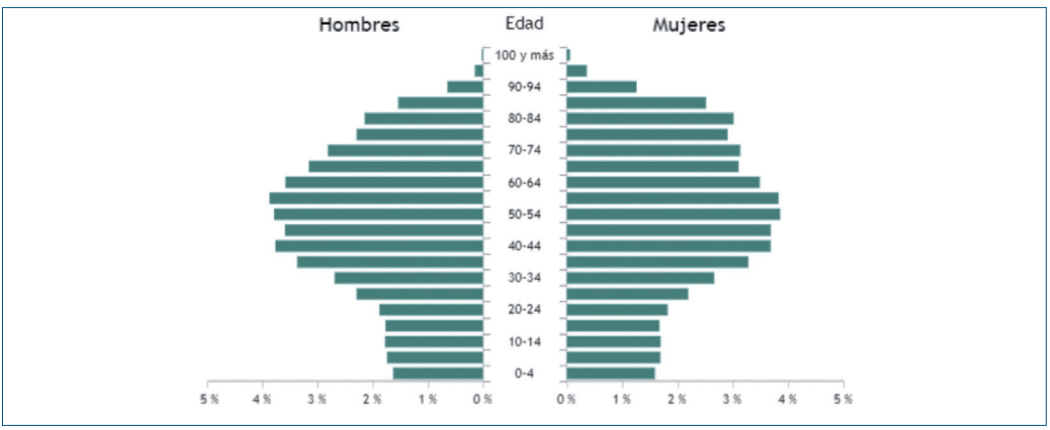

Datos referidos a 01/01/2020.
Fuente: INE. Padrón Continuo de habitantes (17/09/2020).

Movimiento natural de población

	MOVIMIENTO NATURAL DE LA POBLACIÓN EN LAS PROVINCIAS GALLEGAS					
	Matrimonios	Nacimientos	Defunciones	Crecimiento vegetativo	Tasa de Mortalidad	Tasa de Natalidad
Lugo	1.031	1.959	5.086	-3.127	15,39	5,93
A Coruña	3.944	7.132	13.098	-5.966	11,68	6,36
Ourense	748	1.486	4.736	-3.250	15,35	4,82
Pontevedra	2.914	5.983	9.499	-3.516	10,09	6,36

Año 2018. Fuente: INE (03/06/2020). Datos provisionales 2019
Fenómeno demográfico por lugar de residencia. Tasas en tanto por mil.

Educación

Alumnos en educación no universitaria según tipo de enseñanza

	2016-2017		2017-2018		2018-2019		2019-2020		Var. 16/17-19/20	
	Lugo	Galicia	Lugo	Galicia	Lugo	Galicia	Lugo	Galicia	Lugo	Galicia
Educación infantil	6.443	61.815	6.448	60.375	6.395	59.470	6.485	59.527	0,65%	-3,70%
Educación primaria	13.605	137.061	13.731	137.177	13.949	137.310	13.859	136.166	1,87%	-0,65%
Educación secundaria obligatoria (ESO)	8.996	89.514	9.079	90.824	9.155	92.523	9.276	93.257	3,11%	4,18%
Bachillerato ordinario	3.326	31.137	3.152	30.776	3.050	30.502	3.165	31.390	-4,84%	0,81%
Formación profesional básica	477	4.050	487	4.456	506	4.812	516	5.138	8,18%	26,86%
Ciclos formativos de grado medio ordinarios	1.553	15.273	1.553	14.761	1.546	14.851	1.481	15.115	-4,64%	-1,03%
Ciclos formativos de grado superior ordinarios	1.630	17.104	1.651	17.351	1.754	17.433	1.766	18.061	8,34%	5,60%
Bachillerato de adultos	600	6.094	572	5.349	507	4.959	424	4.432	-29,33%	-27,27%
Ciclos formativos de grado medio adultos	845	5.914	810	5.675	853	5.754	858	6.117	1,54%	3,43%
Ciclos formativos de grado superior adultos	706	7.337	708	7.192	800	7.964	910	8.715	28,90%	18,78%
Enseñanzas básicas iniciales y ESO adultos	810	6.647	820	6.551	828	6.458	760	6.013	-6,17%	-9,54%
Educación especial	110	1.385	77	1.156	81	1.188	71	1.111	-35,45%	-19,78%
Programas formativos	23	256	25	253	27	273	30	302	30,43%	17,97%
TOTAL	**39.124**	**383.587**	**39.113**	**381.896**	**39.451**	**383.497**	**39.601**	**385.344**	**1,22%**	**0,46%**

Fuente IGE (17/09/2020). Datos 2019-2020 provisionales.

Alumnos matriculados y titulados en educación universitaria

	2017	2018	2019	Var. 2017-2019 (%)
Universidad de Santiago	19.735	19.994	19.887	0,77%
Campus de Lugo	3.400	3.140	3.039	-10,62%
Total Galicia	**56.878**	**61.535**	**61.029**	**7,30%**

Fuente: IGE (17/09/2020) y Conselleria de Cultura, Educación e Ordenación Universitaria.

Población de 16 y más años por nivel de formación alcanzado

	2017		2018		2019		% sobre el total 2019	
	España	Galicia	España	Galicia	España	Galicia	España	Galicia
Analfabetos	657	27,4	608	26,1	577,6	25,1	1,47%	1,07%
Estudios primarios incompletos	2.284,20	178,1	2.235,90	170,1	2.011,80	134,3	5,12%	5,75%
Educación primaria	5.313	382,1	5.139	360,1	4.972,70	326,5	12,66%	13,98%
Primera etapa de Educación Secundaria y similar	11.183,80	702,3	11.188,50	704,4	11.300,30	737,5	28,78%	31,58%
Segunda etapa de educación secundaria, con orientación general	5.276	253,3	5.310	272	5.417,70	279,7	13,80%	11,98%
Segunda etapa de educación secundaria con orientación profesional	2.908,40	169,6	3.039,70	171,8	3.093,90	180,5	7,88%	7,73%
Educación Superior	11.032,60	629,1	11.366,10	629,5	11.895,20	651,8	30,29%	27,91%
Total	**38.654,10**	**2.341,90**	**38.886,80**	**2.334,00**	**39.269,30**	**2.335,30**	**100,00%**	**100,00%**

Fuente: INE (17/09/2020)

Unidad: Miles de personas.

Bienestar

Hogares según la tipología del hogar

	2016		2017		2018		Variación 2016-2018	
	Lugo	Galicia	Lugo	Galicia	Lugo	Galicia	Lugo	Galicia
Unipersonal	30.116	229.841	30.236	229.841	31.553	242.148	4,77%	5,35%
Sin núcleo	2.878	19.605	1.534	19.605	3.016	19.139	4,79%	-2,38%
Pareja con hijos	39.874	340.394	37.041	340.394	35.428	332.972	-11,15%	-2,18%
Pareja sin hijos	31.587	256.389	32.968	256.389	30.542	249.800	-3,31%	-2,57%
Monoparental	11.894	104.925	13.713	104.925	13.909	105.635	16,94%	0,68%
Un núcleo y otros	11.429	73.829	10.527	73.829	11.636	73.403	1,81%	-0,58%
Varios núcleos	4.551	36.697	5.777	36.697	5.215	39.725	14,59%	8,25%
Total	**132.329**	**1.061.680**	**131.796**	**1.061.680**	**131.299**	**1.062.822**	**-0,78%**	**0,11%**

Fuente: IGE (17/09/2020)
El “núcleo” se refiere a una idea restringida de familia limitada a los vínculos de parentesco más cercanos. Así un “núcleo” estará compuesto por un padre o una madre con sus hijos, o una pareja con o sin hijos.

	HOGARES SEGÚN LA TIPOLOGÍA DEL HOGAR EN % EN LUGO		
	2016	2017	2018
Unipersonal	22,76%	22,94%	24,03%
Sin núcleo	2,17%	1,16%	2,30%
Pareja con hijos	30,13%	28,11%	26,98%
Pareja sin hijos	23,87%	25,01%	23,26%
Monoparental	8,99%	10,41%	10,59%
Un núcleo y otros	8,64%	7,99%	8,86%
Varios núcleos	3,44%	4,38%	3,97%
Total	**100,00%**	**100,00%**	**100,00%**

Fuente: IGE (17/09/2020)
El “núcleo” se refiere a una idea restringida de familia limitada a los vínculos de parentesco más cercanos. Así un “núcleo” estará compuesto por un padre o una madre con sus hijos, o una pareja con o sin hijos.

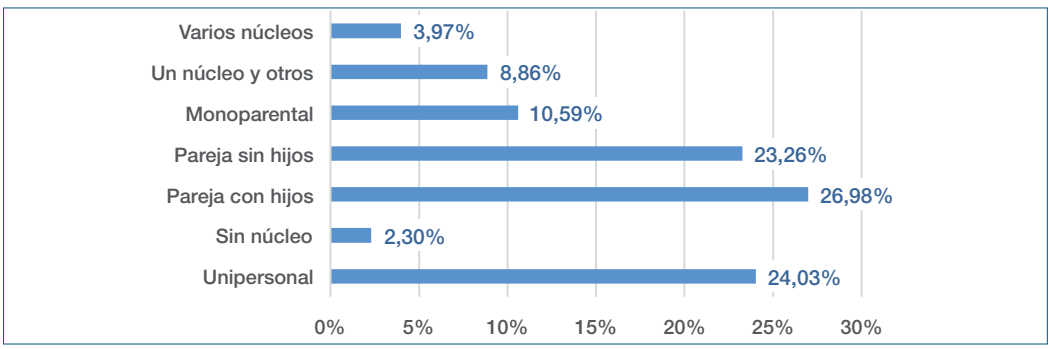

Fuente: IGE (17/09/2020)
El “núcleo” se refiere a una idea restringida de familia limitada a los vínculos de parentesco más cercanos. Así un “núcleo” estará compuesto por un padre o una madre con sus hijos, o una pareja con o sin hijos.

Hogares según el intervalo de ingresos mensuales

	2016		2017		2018		Var. 2016-2018 (%)	
	Lugo	Galicia	Lugo	Galicia	Lugo	Galicia	Lugo	Galicia
Hasta 400 euros	1.606	15.410	1.306	19.882	2.322	16.031	44,58	4,03
De 400,01 a 600 euros	4.863	42.569	4.332	38.742	3.989	37.581	-17,97	-11,72
De 600,01 a 1.000 euros	23.545	175.875	20.708	154.847	20.587	142.716	-12,56	-18,85
De 1.000,01 a 1.500 euros	25.237	203.105	25.251	192.020	24.324	181.337	-3,62	-10,72
De 1.500,01 a 2.000 euros	23.703	176.957	25.138	187.454	19.671	176.755	-17,01	-0,11
De 2.000,01 a 2.500 euros	18.628	154.271	16.776	162.613	19.802	155.881	6,30	1,04
De 2.500,01 a 3.000 euros	11.588	104.419	12.503	108.087	13.776	116.691	18,88	11,75
De 3.000,01 a 4.000 euros	13.054	112.680	14.017	111.916	13.617	132.435	4,31	17,53
Más de 4.000 euros	10.104	74.801	11.765	86.118	13.212	103.394	30,76	38,23

Fuente: IGE (17/09/2020).

	2018	
	Lugo	Galicia
Hasta 400 euros	1,77%	1,51%
De 400,01 a 600 euros	3,04%	3,54%
De 600,01 a 1.000 euros	15,68%	13,43%
De 1.000,01 a 1.500 euros	18,53%	17,06%
De 1.500,01 a 2.000 euros	14,98%	16,63%
De 2.000,01 a 2.500 euros	15,08%	14,67%
De 2.500,01 a 3.000 euros	10,49%	10,98%
De 3.000,01 a 4.000 euros	10,37%	12,46%
Más de 4.000 euros	10,06%	9,73%

Fuente: IGE (17/09/2020).

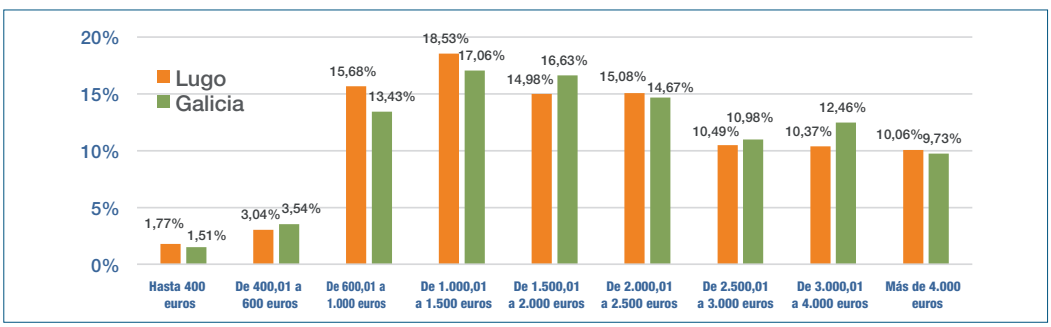

Fuente: IGE (17/09/2020).

Producto interior bruto (PIB)

PIB a precios de mercado. Galicia

	2017 (P)	2018 (P)	2019 (A)
Agricultura, ganadería, silvicultura y pesca	3.207.480	2.961.063	2.952.126
Industria	11.067.580	10.015.493	9.814.969
Construcción	3.953.871	4.116.290	4.384.818
Servicios	36.686.341	38.371.662	39.867.690
Valor añadido bruto total	54.915.272	55.464.508	57.019.603
PIB a precios de mercado	60.568.060	61.495.812	63.272.609

Fuentes: IGE. Cuentas económicas trimestrales. Revisión Estadística 2019.
Instituto Nacional de Estadística – INE
Unidad: miles de euros
(P) Estimación provisional (A) Estimación avance.

PIB a precios de mercado. Estructura porcentual. Galicia

	2017 (P)	2018 (P)	2019 (A)
Agricultura, ganadería, silvicultura y pesca	5,30%	4,82%	4,67%
Industria	18,27%	16,29%	15,51%
Construcción	6,53%	6,69%	6,93%
Servicios	60,57%	62,40%	63,01%
Valor añadido bruto total	9,33%	9,81%	9,88%
PIB a precios de mercado	5,30%	4,82%	4,67%

Fuentes: IGE. Cuentas económicas trimestrales. Revisión Estadística 2019.
Instituto Nacional de Estadística – INE
(P) Estimación provisional (A) Estimación avance.

PIB per cápita. Galicia

	2016	2017 (P)	2018 (A)	2019 (1ªE)
Valor	21.482	22.411	23.183	24.034
Índice España = 100 (respecto al total nacional)	89,6%	89,8%	90,1%	90,9%
Tasa de variación interanual	3,3%	4,3%	3,4%	3,7%

Fuente: Instituto Nacional de Estadística – INE
Unidad: Euros
(P) Estimación provisional (A) Estimación avance (E) Estimación provisional

PIB a precios de mercado. Lugo

	2016	2017 (P)
Valor	7.451.129	7.661.522
Tasa de variación interanual	0,20%	2,80%
Estructura porcentual (respecto al total nacional)	0,70%	0,70%

Fuente: Instituto Nacional de Estadística – INE
Unidad: Miles de euros
(P) Estimación provisional

PIB a precios de mercado por sectores de actividad. Lugo

	2016	2017 (P)
Agricultura, ganadería, silvicultura y pesca	746.886	694.794
Industria	1.723.349	1.929.614
Construcción	523.759	539.735
Servicios	4.484.374	4.620.121
Valor añadido bruto total	6.761.085	6.944.831
PIB a precios de mercado	7.451.129	7.661.522

Fuente: Instituto Nacional de Estadística – INE
Unidad: Miles de euros
(P) Estimación provisional

PIB per cápita. Lugo

	2016	2017 (P)
Valor	22.261	23.049
Índice España = 100 (respecto al total nacional)	92,8%	92,3%
Tasa de variación interanual	1,0%	3,5%

Fuente: Instituto Nacional de Estadística – INE
Unidad: Euros
(P) Estimación provisional

Índice de precios al consumo (IPC)

Índice de precios al consumo (IPC)

	2014	2015	2016	2017	2018	2019
Lugo	-1,3	0,0	1,6	1,2	0,9	0,7
Galicia	-1,0	-0,2	1,6	1,2	1,0	0,7
España	-1,0	0,0	1,6	1,1	1,2	0,8

Fuente: INE
Variación anual de diciembre a diciembre
Unidad: base 2006 = 100

Evolución anual del IPC

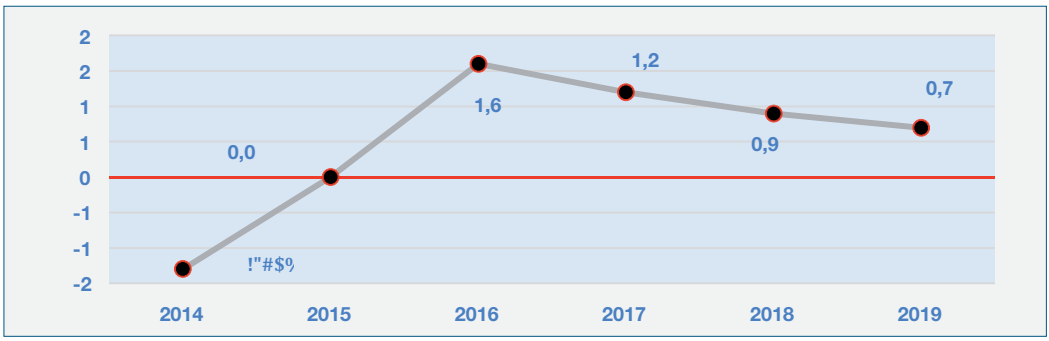

Fuente: INE
Variación anual de diciembre a diciembre
Unidad: base 2006 = 100

IPC por grupos especiales

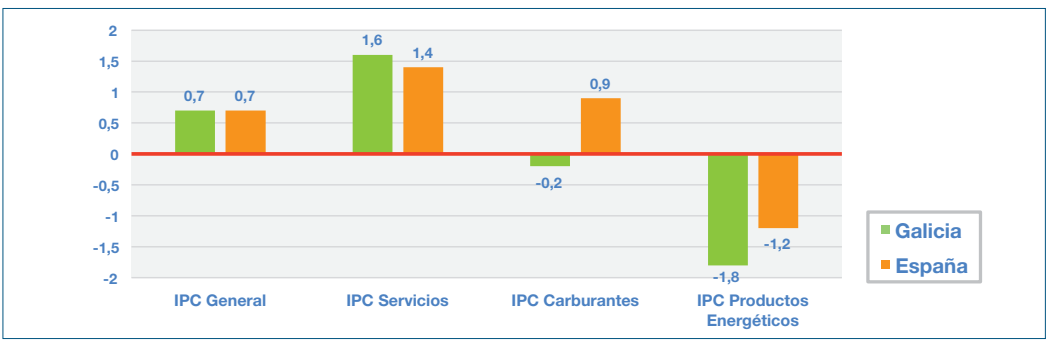

Año 2019
Fuente: INE
Variación de las medias anuales
Unidad: base 2006 = 100

Variación anual % IPC por grupos en la provincia de Lugo

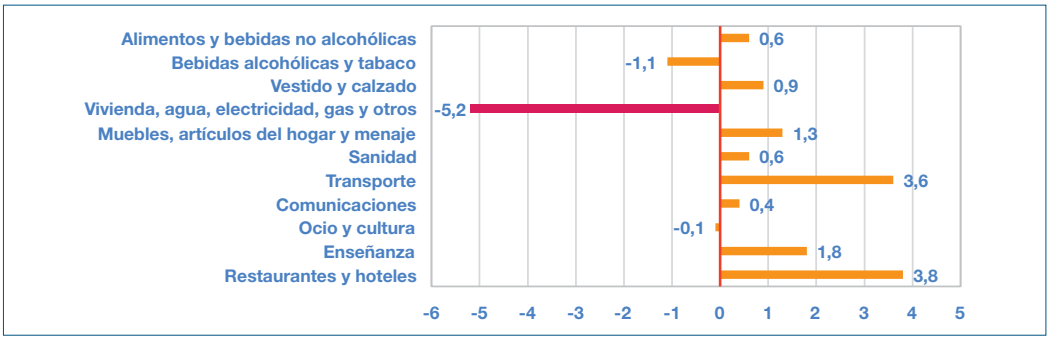

Año 2019
Fuente: INE
Unidad: base 2006 = 100

Evolución mensual del IPC en la provincia de Lugo

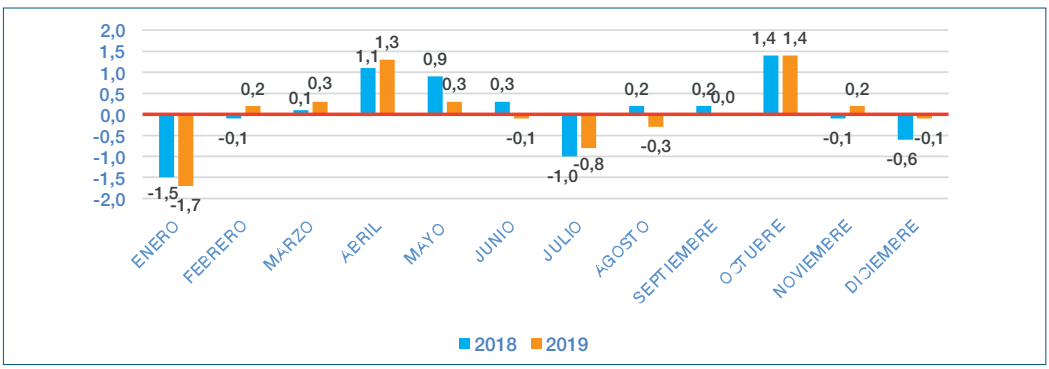

Fuente: INE
Unidad: base 2006 = 100

Euribor y tipos de interés

Euribor y tipos de interés de referencia del mercado

	Índices de referencia oficiales para hipotecas				
	Entidades de crédito Españolas *	Entidades de crédito Zona EURO **	Euribor a 1 año	IRS 5 años ***	Deuda
ene-19	2,022	1,810	-0,116	0,183	0,221
feb-19	2,056	1,810	-0,108	0,133	0,223
mar-19	2,039	1,840	-0,109	0,09	0,196
abr-19	2,017	1,800	-0,112	0,039	0,136
may-19	2,052	1,770	-0,134	-0,023	0,066
jun-19	2,041	1,790	-0,190	-0,171	0,008
jul-19	1,836	1,730	-0,283	-0,274	-0,07
ago-19	1,913	1,710	-0,356	-0,46	-0,143
sep-19	1,825	1,680	-0,339	-0,432	-0,201
oct-19	1,806	1,640	-0,304	-0,322	-0,252
nov-19	1,803	1,590	-0,272	-0,22	-0,272
dic-19	1,807	1,590	-0,261	-0,181	-0,264

Fuente: Banco de España

* Tipo medio de los préstamos hipotecarios a más de 3 años para adquisición de vivienda libre

** Tipo medio de los préstamos hipotecarios entre 1 y 5 años, para adquisición de vivienda libre, concedidos por las entidades de crédito de la zona euro

*** Permuta de intereses / Interest Rate Swap (IRS) a cinco años

Evolución 2019 índices referencia oficiales

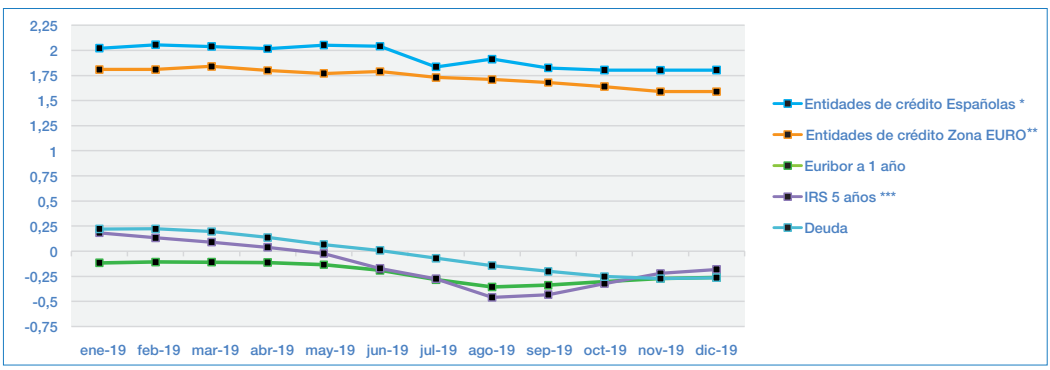

Fuente: Banco de España

Sector inmobiliario

Hipotecas constituidas sobre fincas rústicas y urbanas

	2018		2019		Variación 18-19 (%)	
	Número	Importe	Número	Importe	Número	Importe
Lugo	1.969	153.472	1.819	158.241	-7,62	3,11
Galicia	17.517	1.716.550	16.440	1.702.098	-6,15	-0,84
España	481.848	69.483.231	492.594	72.596.419	2,23	4,48

Fuente: Instituto Galego de Estadística – IGE
INE. Estudio estadístico de hipotecas.

Evolución del precio de la vivienda libre

	2015	2016	2017	2018	2019
MUNICIPIOS					
Arteixo	865,30	851,00	867,90	901,90	943,20
Carballo	690,40	718,30	718,10	742,30	741,30
Coruña (A)	1.550,40	1.565,20	1.558,70	1.571,10	1.658,30
Culleredo	1.053,50	1.064,60	1.157,80	1.197,10	1.234,40
Ferrol	710,50	675,90	668,30	682,00	703,80
Narón	763,60	736,90	714,50	704,10	758,70
Oleiros	1.112,70	1.144,10	1.172,30	1.272,90	1.333,90
Ribeira	824,90	838,50	897,70	929,30	945,20
Santiago de Compostela	1.493,50	1.467,50	1.459,80	1.522,70	1.626,60
Lugo	858,60	860,90	857,40	902,30	891,70
Ourense	1.186,20	1.104,70	1.077,60	1.083,90	1.179,00
Marín	817,50	836,90	831,40	814,20	884,70
Pontevedra	1.105,40	1.061,90	1.042,70	1.042,10	1.139,30
Redondela	903,10	856,80	906,80	887,50	907,90
Vigo	1.306,20	1.319,80	1.353,30	1.407,10	1.456,10
Vilagarcía de Arousa	836,40	834,70	864,60	900,50	929,10
PROVINCIAS					
A Coruña	1.195,10	1.220,60	1.222,80	1.217,30	1.235,50
Lugo	829,40	856,60	851,20	874,70	849,60
Ourense	961,90	949,30	938,60	937,70	950,60
Pontevedra	1.216,80	1.229,40	1.229,00	1.238,90	1.262,40
GALICIA					
TOTAL GALICIA	**1.178,40**	**1.192,40**	**1.187,60**	**1.189,40**	**1.199,10**

Fuente: Ministerio de Transportes, Movilidad y Agencia Urbana
Instituto Galego de Estadística – IGE
Datos anuales (media de cuatro trimestres)
Unidades: Euros / metro cuadrado
Municipios de más de 25000 habitantes

Mercado laboral

Mercado laboral por sectores de actividad

		2019				
		Agricultura	Industria	Construcción	Servicios	Total
Población Activa	España	977,9	2925,1	1429,4	16294,1	23158,8
	Galicia	72,1	194,0	79,5	827,8	1241,8
	Lugo	19,3	17,6	8,4	98,9	150,7
	% del total en Lugo	12,81%	11,68%	5,57%	65,63%	100%
Ocupados	España	793,9	2763,7	1283,9	15125,4	19966,9
	Galicia	66,6	183,4	74,4	771,3	1095,9
	Lugo	18,7	16,7	7,7	92,7	135,9
	% del total en Lugo	13,76%	12,29%	5,67%	68,21%	100%
Parados	España	186,1	164,2	137,4	1177,2	1664,9
	Galicia	5,2	11,8	4,2	53,6	74,8
	Lugo	0,6	0,9	0,7	6,2	8,4
	% del total en Lugo	7,14%	10,71%	8,33%	73,81%	100%

Fuente: Instituto Nacional de Estadística - INE
EPA - 4º trimestre de 2019
Unidad: Miles de personas

Población activa – Número de ocupados – Lugo

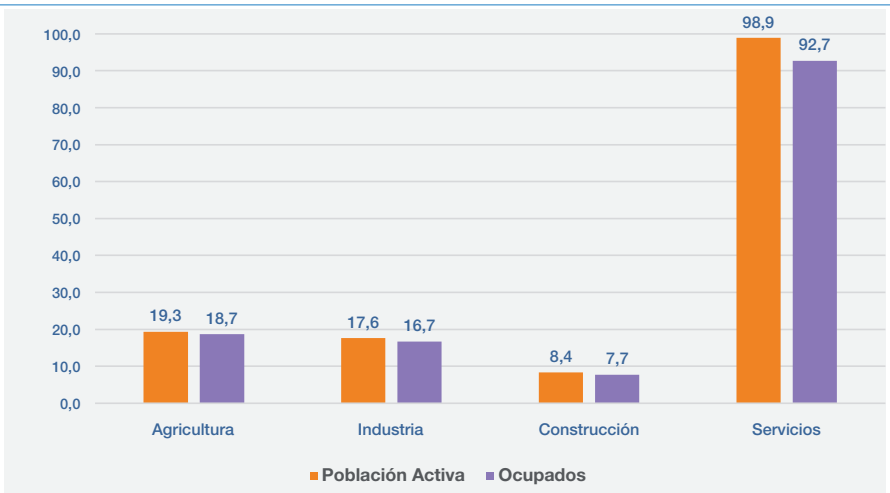

Fuente: Instituto Nacional de Estadística - INE
EPA - 4º trimestre de 2019
Unidad: Miles de personas

Evolución de la población activa por sectores económicos

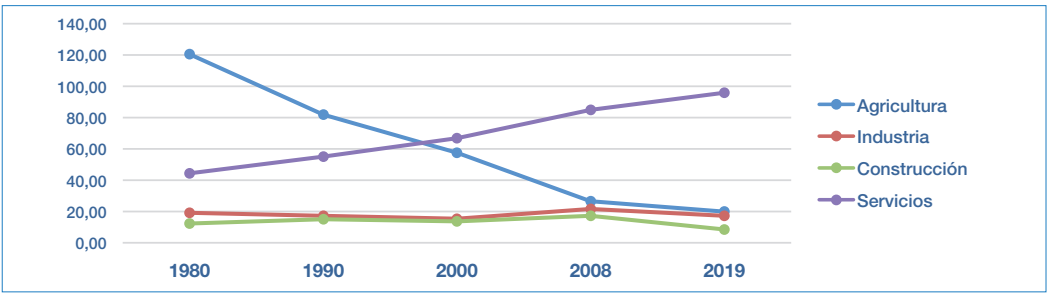

Fuente: Instituto Nacional de Estadística - INE
EPA - Media datos trimestrales
Unidad: Miles de personas

Población inactiva – 2019

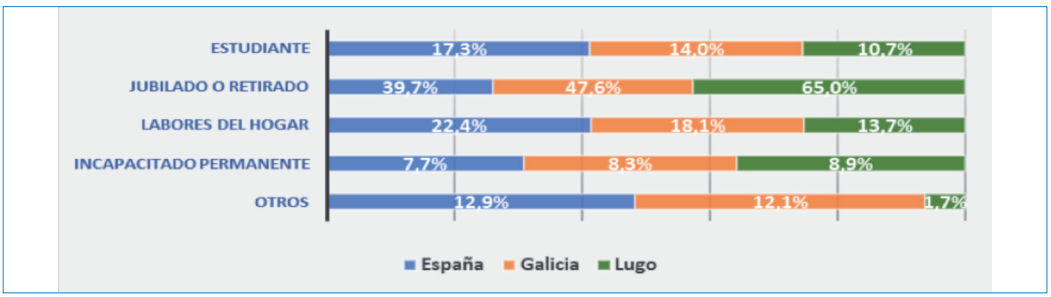

Fuente: Instituto Nacional de Estadística - INE
EPA - Media datos trimestrales

Paro

Tasa de paro en Galicia y sus provincias – 2019

Lugo	A Coruña	Ourense	Pontevedra	Galicia
9,82%	10,30%	12,89%	13,87%	11,75%

Fuente: Instituto Nacional de Estadística - INE
EPA - 4º trimestre de 2019

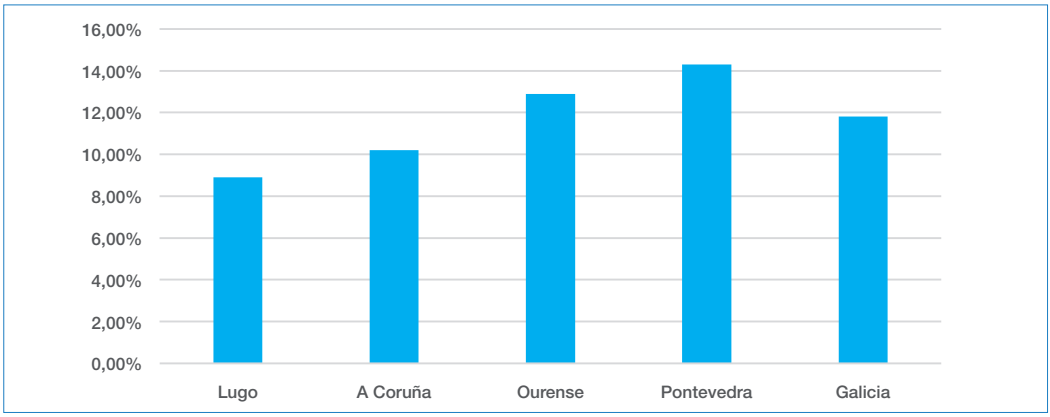

Fuente: Instituto Nacional de Estadística - INE
EPA - Media datos trimestrales

Paro registrado en la provincia de Lugo

Año	Paro Registrado	Población Activa	Tasa paro Lugo (%)	Tasa paro regional (%)	Tasa Paro Nacional (%)
2010	9,55%	161,00	10,80%	15,32%	19,86%
2011	9,72%	161,80	11,90%	17,26%	21,39%
2012	9,93%	158,20	16,10%	20,53%	24,79%
2013	10,04%	158,00	19,00%	22,04%	26,09%
2014	9,90%	154,80	19,00%	21,65%	24,44%
2015	9,81%	154,90	16,00%	19,31%	22,06%
2016	9,87%	154,60	14,80%	17,15%	19,63%
2017	9,94%	152,10	12,70%	15,67%	17,22%
2018	9,76%	150,60	9,20%	13,34%	15,25%
2019	9,66%	147,80	8,90%	11,76%	14,10%

Fuente: Instituto Nacional de Estadística - INE
EPA - Media datos trimestrales
Unidad: Miles de personas

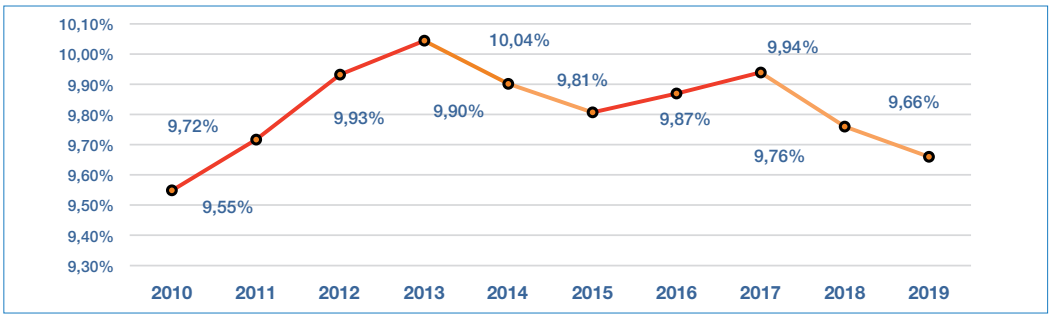

Fuente: Instituto Nacional de Estadística - INE
EPA - Media datos trimestrales
Unidad: Miles de personas
Tasa de paro en Galicia y sus provincias

Contrataciones

Contratos iniciales

Tipo de Contrato	2019	% sobre el total
Indefinido (bonificado/no bonificado)	5783	5,23%
Indefinido persona con discapacidad	96	0,09%
Obra y servicio	29.472	26,66%
Eventual circunstacias de la producción	61.752	55,85%
Interinidad	11.384	10,30%
Temporal persona con discapacidad	185	0,17%
Relevo	37	0,03%
Jubilación parcial	90	0,08%
Sustitutivo jubilación 64 años	5	0,00%
Prácticas	478	0,43%
Formación	397	0,36%
Otros	888	0,80%
TOTAL	**110.567**	**100%**

Fuente: INEM

Evolución contratos ETTs

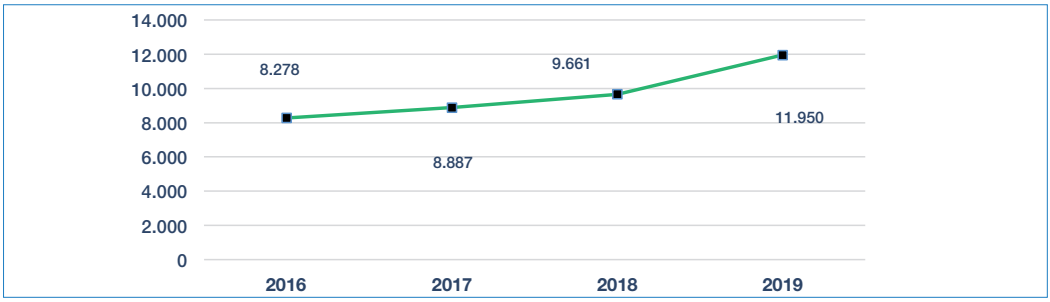

Fuente: SEPE

Contratos convertidos a indefinidos

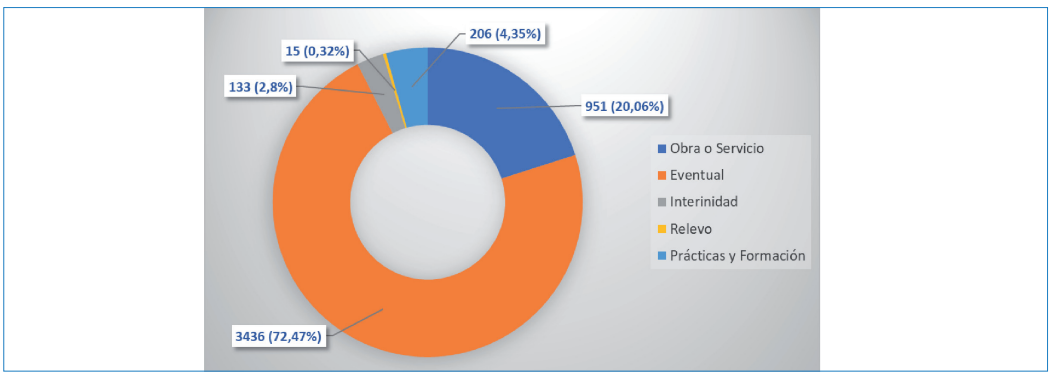

Año 2019
Fuente: INEM

Tasa de paro en Galicia y sus provincias – 2019

	2017	2018	2019
ALTAS DE DEMANDA	44.497	41.886	44.677
PUESTOS DE TRABAJO OFERTADOS	3.676	3.992	3.956
COLOCACIONES REGISTRADAS	115.057	116.150	117.234

Fuente: INEM

Fuente: INEM

Oferta y demanda de puestos de trabajo en Galicia – 2019

OFERTA (EMPRESAS)	%		DEMANDA (PERSONAS)	%
Camarero/a	26,95	A CORUÑA	Vendedores en tiendas y almacenes	8,63
Peón Industria manufacturera	11,17		Personal de Limpieza	6,73
Peón Transporte y Descargadores	7,07		Administrativo/a sin atención al público	3,62
Monitor/a entretenimiento	4,95		Camarero/a	3,07
Compositores, Músicos y Cantantes	4,63		Peones Transporte y Descargadores	2,83
Actores / Actrices	3,51		Peón Industria manufacturera	2,80
Cocineros/as	3,46		Reponedores	2,66
Auxiliares de Enfermería Hospitalaria	2,19		Cajeros/as y Taquilleros/as (exc. Bancos)	2,47
Trabajadores Cuidado a domicilio	2,16		Peón Obras Públicas	2,12
Ordenanzas	1,54		Conductor automóvil, taxi y furgoneta	1,95
OFERTA (EMPRESAS)	**%**		**DEMANDA (PERSONAS)**	**%**
Camarero/a	39,54	LUGO	Vendedores en tiendas y almacenes	8,95
Peón Industria manufacturera	9,66		Personal de Limpieza	6,93
Ayudante de Cocina	5,09		Administrativo/a sin atención al público	3,56
Monitor/a entretenimiento	4,89		Camarero/a	3,42
Conductor de Camiones	4,88		Peón Industria manufacturera	2,70
Auxiliares de Enfermería Hospitalaria	2,77		Peón Obras Públicas	2,69
Peón Transporte y Descargadores	2,43		Conductor automóvil, taxi y furgoneta	2,43
Trabajadores Cuidados Servicios Salud	2,12		Trabajadores Cuidado a domicilio	2,24
Administrativo/a con atención al público	1,83		Albañil	2,13
Peón de la Pesca	1,76		Peón de la Construcción	1,95

OFERTA (EMPRESAS)	%		DEMANDA (PERSONAS)	%
Camarero/a	27,78	OURENSE	Vendedores en tiendas y almacenes	8,24
Personal de Limpieza	9,63		Personal de Limpieza	6,54
Vendedores en tiendas y almacenes	9,39		Peón Industria manufacturera	4,87
Peón Industria manufacturera	9,13		Administrativo/a sin atención al público	3,32
Monitor/a entretenimiento	4,42		Camarero/a	3,15
Ayudante de Cocina	3,91		Peón Forestal o de la Caza	2,84
Cocineros/as	3,35		Peón Obras Públicas	2,57
Peón Agrícola	2,90		Conductor automóvil, taxi y furgoneta	2,33
Trabajadores Cuidado a domicilio	2,88		Peón Agrícola	1,91
Peón Transporte y Descargadores	2,66		Reponedores	1,84
OFERTA (EMPRESAS)	**%**		**DEMANDA (PERSONAS)**	**%**
Camarero/a	29,71	PONTEVEDRA	Vendedores en tiendas y almacenes	8,02
Vendedores en tiendas y almacenes	8,74		Personal de Limpieza	7,58
Personal de Limpieza	7,84		Peón Industria manufacturera	4,37
Ayudante de Cocina	5,64		Administrativo/a sin atención al público	3,41
Monitor/a entretenimiento	3,46		Peón Obras Públicas	2,95
Cocineros/as	3,22		Camarero/a	2,93
Trabajadores Industria Pescado	2,65		Peón Agrícola	2,60
Operadores de Grúa	2,43		Peón Forestal o de la Caza	2,43
Administrativo/a con atención al público	2,42		Reponedores	2,23
Profesores y profesionales de Enseñanza	2,31		Cajeros/as y Taquilleros/as (exc. Bancos)	2,14

Fuente: Observatorio de las Ocupaciones. Servicio Público de Empleo Estatal.

Indicadores de la Seguridad Social

Trabajadores afiliados en alta laboral según regímenes

LUGO	2017	2018	2019	Variación 17-19 (%)
Régimen General	77.123	79.736	82.052	6,39%
Régimen E. Agrario	1.900	1.888	1.893	-0,37%
Régimen E. Empleados Hogar	3.569	3.497	3.353	-6,05%
Régimen E. Autónomos	35.457	34.868	33.988	-4,14%
Régimen E. Trabajadores del Mar	1.569	1.535	1.517	-3,31%
TOTAL	**119.618**	**121.524**	**122.803**	**2,66%**

Fuente: Instituto Galego de Estadística – IGE

	LUGO 2019	GALICIA 2019
Régimen General	66,82%	74,10%
Régimen E. Agrario	1,54%	0,55%
Régimen E. Empleados Hogar	2,73%	2,58%
Régimen E. Autónomos	27,68%	20,70%

Fuente: Instituto Galego de Estadística – IGE

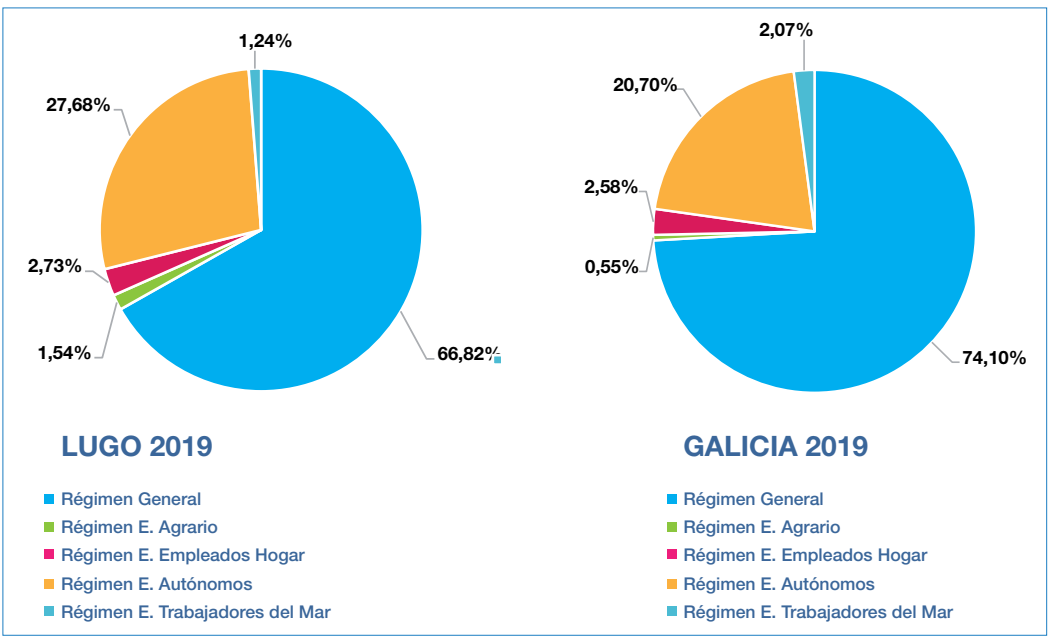

Fuente: Instituto Galego de Estadística – IGE

Recaudación cuotas Seguridad Social

LUGO	2016	2017	2018	Variación 17-18 (%)	% del total
Régimen General	381.048,12	397.210,26	417.925,60	5,22%	78,134%
Régimen E. Agrario	43,80	50,50	42,21	-16,42%	0,008%
Régimen E. Empleados Hogar	5,34	7,68	5,90	-23,18%	0,001%
Régimen E. Autónomos	106.274,74	107.765,56	108.630,20	0,80%	20,309%
Régimen E. Trabajadores del Mar	7.960,70	8.329,77	8.281,04	-0,59%	1,548%
TOTAL	**495.332,70**	**513.363,77**	**534.884,95**	**4,19%**	**100%**

Fuente: Tesorería General de la Seguridad Social
Datos en miles de Euros

Recaudación cuotas Seg. Social Lugo (%)

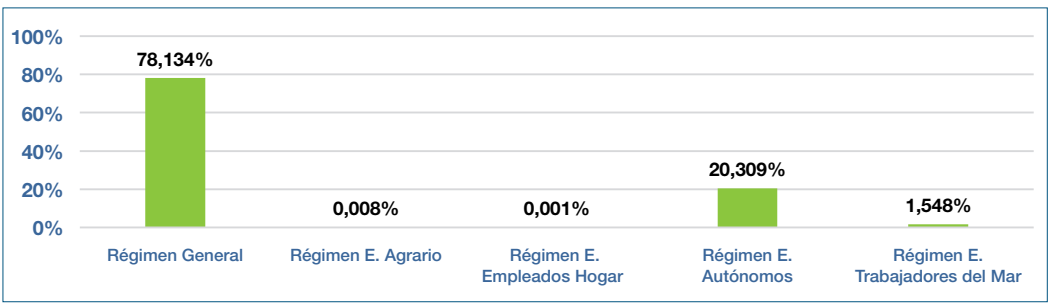

Fuente: Tesorería General de la Seguridad Social

Pensiones Seguridad Social

LUGO	INCAPACIDAD PERMANENTE	JUBILACIÓN	VIUDEDAD	ORFANDAD	FAVOR DE FAMILIARES
Número	10.754	73.109	28.491	3.115	931
Pensión Media	867,27	847,63	517,33	393,77	485,35
GALICIA	INCAPACIDAD PERMANENTE	JUBILACIÓN	VIUDEDAD	ORFANDAD	FAVOR DE FAMILIARES
Número	70.009	480.469	186.968	23.552	6.636
Pensión Media	884,22	961,04	603,40	400,55	517,53

Fuente: Instituto Nacional de la Seguridad Social

Clima laboral

Huelgas en la provincia de Lugo

AÑO	Huelgas realizadas	Trabajadores Participantes	Jornadas no trabajadas
2015	9	265	470
2016	4	39	66
2017	9	342	1822
2018	10	183	425
2019	10	98	75

Fuente: Ministerio de Trabajo y Economía Social

Servicio de Mediación, Arbitraje y Conciliación (SMAC) en la provincia de Lugo

AÑO	Total actos conciliación	Por despidos	Cantidades acordadas por despido (€)
2015	2.464	927	7.901.453
2016	2.518	885	7.496.976
2017	2.943	895	5.245.054
2018	2.676	883	5.766.739
2019	2.807	1.021	6.059.521

Fuente: Ministerio de Trabajo y Economía Social

Convenios colectivos negociados en la provincia de Lugo

AÑO	Total convenios	De sector	De empresa	Trabajadores afectados
2015	40	13	27	17.742
2016	45	12	33	18.315
2017	44	10	34	16.274
2018	43	11	32	15.716
2019	39	8	31	12.102

Fuente: Ministerio de Trabajo y Economía Social

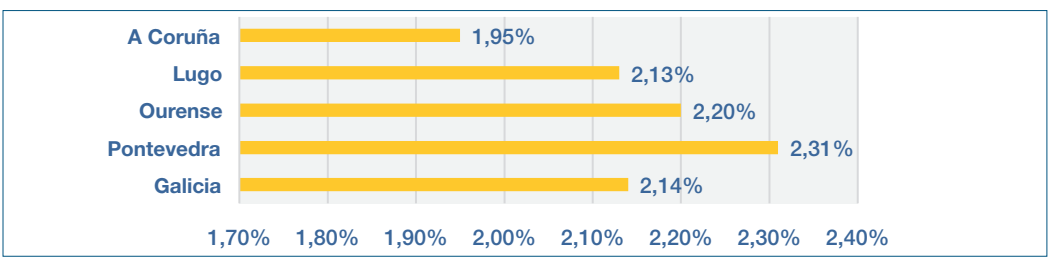

Fuente: Ministerio de Trabajo y Economía Social

Fondo de garantía salarial (FO.GA.SA.) en la provincia de lugo

	Expedientes	Trabajadores Beneficiarios	Empresas Beneficiarias	Importe pago salarios (€)	Importe pago indemnizaciones (€)
2014	722	995	417	1.597.690,97	3.732.348,39
2015	500	745	243	1.771.113,41	3.625.555,67
2016	401	605	209	1.339.702,81	2.497.950,18
2017	500	801	186	2.231.347,97	3.182.431,70
2018	288	323	146	865.803,01	1.778.591,00
2019	634	652	167	1.662.003,55	2.275.342,10

Fuente: Ministerio de Trabajo y Economía Social
Listado desde el 01/01 al 31/12

Trabajadores beneficiarios. Galicia 2019

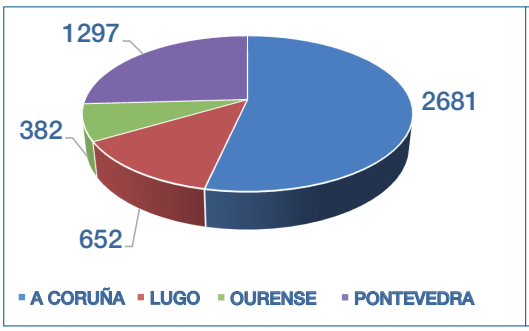

Empresas beneficiarias. Galicia 2019

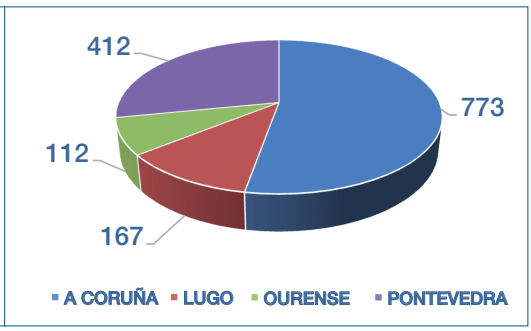

Fuente: Ministerio de Trabajo y Economía Social

Evolución de expedientes FO.GA.SA.

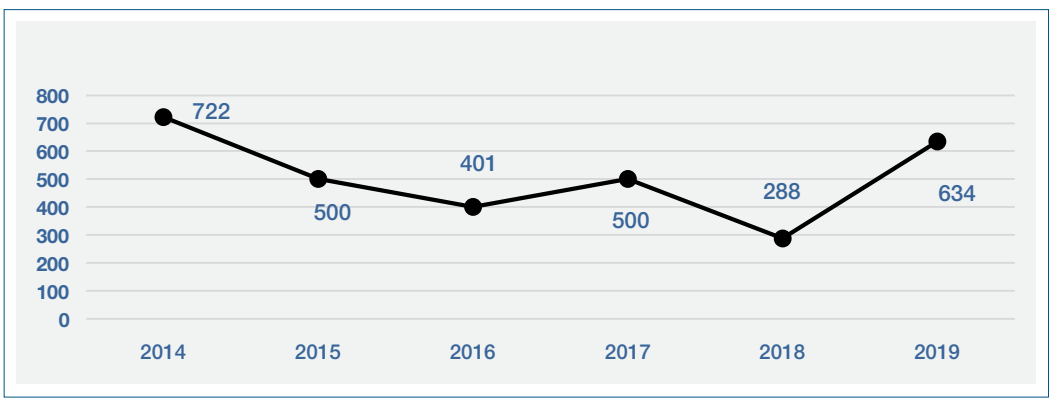

Fuente: Ministerio de Trabajo y Economía Social

Siniestralidad laboral

PROVINCIAS	ACCIDENTES EN JORNADA DE TRABAJO			ENFERMEDADES PROFESIONALES
	Leves	Graves	Mortales	
Lugo	3.044	63	12	58
A Coruña	12.069	166	21	228
Ourense	3.094	46	4	194
Pontevedra	10.314	167	18	373
TOTAL	**28.521**	**442**	**55**	**853**

Año 2018
Fuente: IGE (17/06/2020). Consellería de Traballo.

SECTORES DE ACTIVIDAD	ACCIDENTES EN JORNADA DE TRABAJO			ENFERMEDADES PROFESIONALES
	Leves	Graves	Mortales	
Agrario	419	24	4	3
Industria	597	11	3	21
Construcción	383	10	1	3
Servicios	1.561	13	2	30
Pesca	**84**	**5**	**2**	**1**

Año 2018
Fuente: IGE (17/06/2020). Consellería de Traballo.

LUGO	ACCIDENTES DE TRABAJO "in itinere"
Leves	270
Graves	9
Mortales	0

Año 2018
Fuente: IGE (17/06/2020). Consellería de Traballo.

Accidentes de trabajo por sectores de actividad en la provincia de Lugo

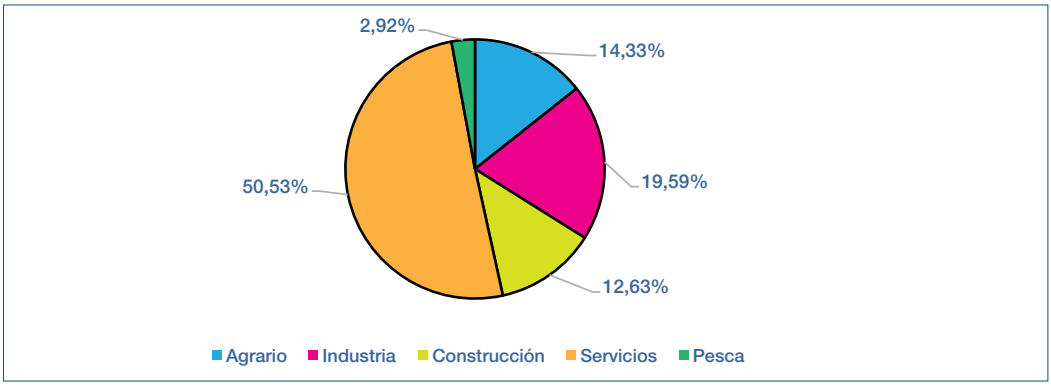

Año 2018
Fuente: IGE (17/06/2020). Consellería de Traballo.

Enfermedades profesionales por sectores de actividad

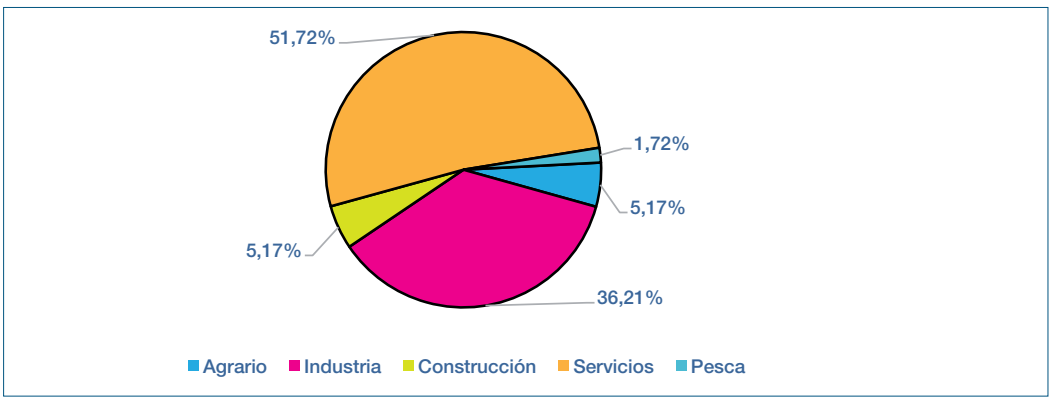

Año 2018
Fuente: IGE (17/06/2020). Consellería de Traballo.

Accidentes de trabajo “in itinere”

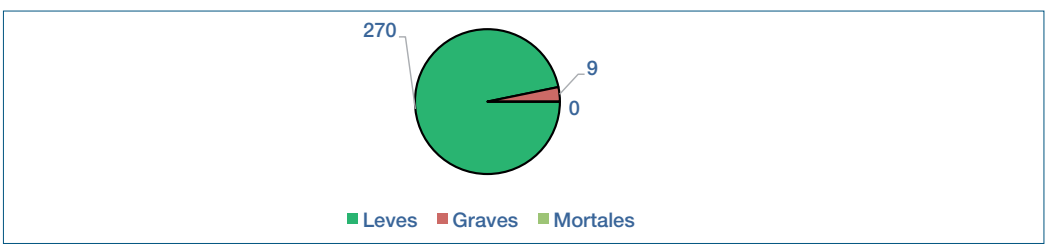

Año 2018
Fuente: IGE (17/06/2020). Consellería de Traballo.

Demografía empresarial

Empresas con sede social en la provincia de Lugo – Sector

	01/01/2018	01/01/2019	Variación Relativa 18-19 (%)	Lugo sobre Galicia (%)	Galicia sobre España (%)	Galicia 01/01/2019	España 01/01/2019
Industria	1.659	1.646	-0,78%	13,09%	6,31%	12.570	199.076
Construcción	3.884	3.889	0,13%	13,10%	7,03%	29.686	422.350
Comercio	6.181	6.089	-1,49%	12,82%	6,41%	47.484	741.357
Resto Servicios	13.036	13.168	1,01%	11,84%	5,56%	111.232	2.000.414
TOTAL	**24.760**	**24.792**	**0,13%**	**12,34%**	**5,98%**	**200.972**	**3.363.197**

Fuente: Ministerio de Industria, Comercio y Turismo. Dirección General de Política de la PYME.
Instituto Nacional de Estadística – INE

Condición jurídica de las empresas con sede en la provincia de Lugo

	01/01/2018	01/01/2019	Variación Relativa 18-19 (%)	Lugo sobre Galicia (%)	Galicia sobre España (%)	Galicia 01/01/2019	España 01/01/2019
Persona Física	14.721	14.788	0,46%	12,78%	6,26%	115.737	67.546
Sociedad Anónima	226	187	-17,26%	7,65%	3,62%	2.444	1.154.289
Sociedad Limitada	7.288	7.206	-1,13%	11,10%	5,62%	64.903	20.830
Sociedad Cooperativa	155	153	-1,29%	16,68%	4,40%	917	116.391
Comunidad de Bienes	1.457	1.373	-5,77%	20,46%	5,77%	6.710	156.145
Otras formas jurídicas	913	1.085	18,84%	10,57%	6,57%	10.261	3.363.197
TOTAL	**24.760**	**24.792**	**0,13%**	**12,34%**	**5,98%**	**200.972**	**3.363.197**

Fuente: Ministerio de Industria, Comercio y Turismo. Dirección General de Política de la PYME.
Instituto Nacional de Estadística – INE

Distribución por tamaño de las empresas con sede en la provincia de Lugo

	01/01/2018	01/01/2019	Variación Relativa 18-19 (%)	Lugo sobre Galicia (%)	Galicia sobre España (%)	Galicia 01/01/2019	España 01/01/2019
Sin asalariados	13.088	13.219	1,00%	12,07%	5,82%	109.506	1.882.745
De 1 a 9 asalariados	10.866	10.786	-0,74%	12,84%	6,31%	84.021	1.330.812
TOTAL MICROEMPRESA	**23.954**	**24.005**	**0,21%**	**12,40%**	**6,02%**	**193.527**	**3.213.557**
De 10 a 49 asalariados	720	702	-2,50%	11,16%	5,05%	6.290	124.475
De 50 a 249 asalariados	76	71	-6,58%	7,56%	4,87%	939	19.283
TOTAL PYME	**24.750**	**24.778**	**0,11%**	**12,34%**	**5,98%**	**200.756**	**3.357.315**
De 250 y más asalariados	10	14	40,00%	6,48%	3,67%	216	5.882

Fuente: Ministerio de Industria, Comercio y Turismo. Dirección General de Política de la PYME.
Instituto Nacional de Estadística – INE

Sociedades mercantiles

Sociedades Anónimas constituidas

	2018		2019		Variación relativa 18-19 (%)	
	Número	Capital Social	Número	Capital Social	Número	Capital Social
Lugo	1	165.000	0	0	-100,00	-100,00
Galicia	13	912.100	12	57.384.950	-7,69	6191,52
España	438	323.953.000	431	248.123.000	-1,60	-23,41

Fuente: INE / IGE / BORME
Datos 2019 provisionales a partir de mayo
Capital Social suscrito en miles de euros

Datos básicos de la provincia de Lugo

Sociedades Limitadas constituidas

	2018		2019		Variación relativa 18-19 (%)	
	Número	Capital Social	Número	Capital Social	Número	Capital Social
Lugo	427	25.925.954	345	19.117.213	-19,20	72,74
Galicia	4.014	272.547.536	3.759	315.246.443	-6,35	15,67
España	94.694	4.874.470.000	93.481	5.314.072.000	-1,28	9,02

Fuente: INE / IGE / BORME
Datos 2019 provisionales a partir de mayo
Capital Social suscrito en miles de euros

Sociedades Mercantiles que amplían capital

	2018		2019		Variación relativa 18-19 (%)	
	Número	Capital Social	Número	Capital Social	Número	Capital Social
Lugo	134	48.780	151	40.353	12,69	-17,28
Galicia	1344	991.367	1338	79.6013	-0,45	-19,70
España	31.241	26.425.252	30461	24.787.222	-2,50	-6,20

Fuente: INE / IGE / BORME
Datos 2019 provisionales a partir de mayo
Capital Social suscrito en miles de euros

Sociedades Mercantiles disueltas

	2018	2019	Variación relativa 18-19 (%)
Lugo	191	159	-16,75
Galicia	1.440	1.479	2,71
España	22.387	23.295	4,06

Fuente: INE (11/02/2020)
Datos 2019 provisionales a partir de mayo

2019	Lugo	Galicia	España
Voluntaria	116	1.171	17.588
Por fusión	6	132	3.285
Otras	37	176	2.422

Fuente: INE (11/02/2020)
Datos 2019 provisionales a partir de mayo

Tipo de disolución de empresas. Lugo 2019

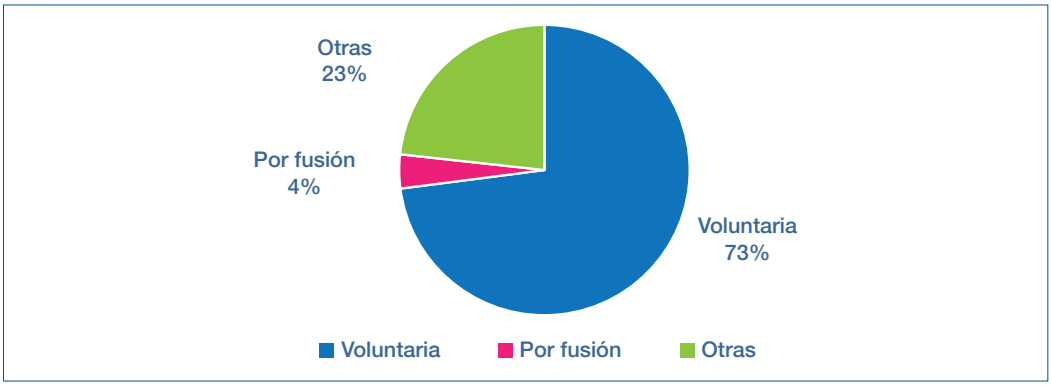

Fuente: INE (11/02/2020)
Datos 2019 provisionales a partir de mayo

Tasas de variación del valor añadido de los principales sectores en la provincia de Lugo

Sectores / Provincia de Lugo	Tasa de variación del VAB
Producción de energía eléctrica (eólico)	42,51
Servicios técnicos de Ingeniería	37,14
Construcción de edificios	18,20
Instalaciones Eléctricas	12,28
Mayoristas de perfumería y cosmética	10,90
Servicios a edificios e instalaciones	9,03
Fabricación de productos de panadería, molinería y pastas alimenticias	8,00
Restaurantes	5,27
Mayoristas de maderas y chapas	3,83
Transporte, distribución y comercio de Energía Eléctrica	3,60
Mantenimiento y reparación de vehículos	3,12
Elaboración de café	2,47
Mayoristas de pescados y mariscos	2,32
Actividades de contabilidad	2,17
Fabricación de productos lácteos, aceites y grasas vegetales /animales	1,67
Mayoristas de materiales para la construcción	1,17
Transporte de mercancías por carretera	-0,04
Fabricación de productos cárnicos	-1,21
Transporte terrestre de pasajeros	-6,21
Extracción pesquera	-7,28

Fuente: Informe ARDÁN Galicia 2019
Los sectores reflejados representan un 50% del VAB de la provincia de Lugo
Datos 2017

Especialización sectorial en la provincia de Lugo

Sectores	VAB	
	% sobre el total provincia Lugo	% sobre el total del sector Galicia
Extracción Pesquera	5,60	23,52
Transporte terrestre de pasajeros	5,30	30,29
Transporte de mercancías por carretera	4,79	15,10
Transporte, distribución y comercio de energía eléctrica	3,81	70,48
Fabricación de productos lácteos, aceites y grasas vegetales/animales	3,15	44,24
Construcción de edificios	3,11	7,04
Fabricación de productos de panadería, molinería y pastas alimenticias	2,62	25,55
Producción de energía eléctrica de origen eólico	2,44	20,04
Mayoristas de pescados y marisco	2,06	5,84
Elaboración de café	1,86	94,39
Restaurantes	1,85	14,01
Fabricación de productos cárnicos	1,67	19,08
Mayoristas de perfumería y cosmética	1,66	52,83
Servicios a edificios e instalaciones	1,46	15,27
Instalaciones Eléctricas	1,44	6,91
Mantenimiento y Reparación de vehículos a motor	1,42	12,85
Servicios técnicos de Ingeniería	1,33	5,83
Mayoristas de materiales para la construcción	1,28	15,94
Actividades de Contabilidad	1,26	12,25
Mayoristas de maderas y chapas	1,23	19,12

Fuente: Informe ARDÁN Galicia 2019
Los sectores reflejados representan un 50% del VAB de la provincia de Lugo
Datos 2017

Uso de las tic en el segmento empresarial

Empresas con conexión a internet contratada. Galicia 2019

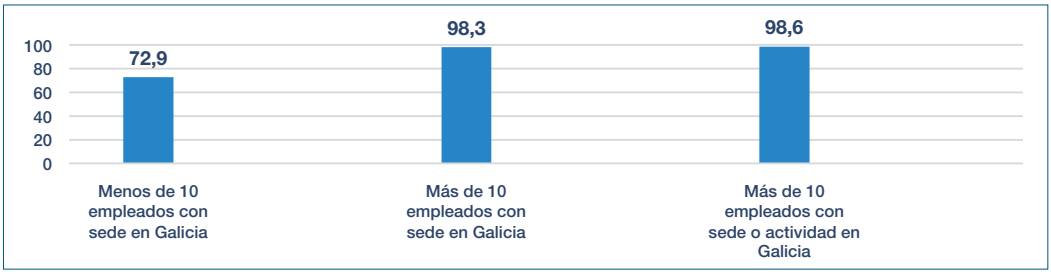

Fuente: Observatorio Galego da Sociedade da Información e a Modernización/INE
Sistema de Indicadores da Sociedade da Información de Galicia, 2019
Base: Total de empresas

Evolución anual de las empresas con conexión a internet contratada Galicia

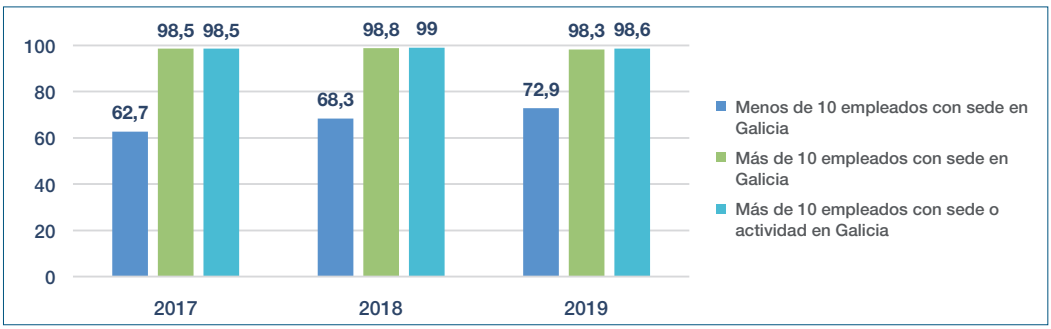

Fuente: Observatorio Galego da Sociedade da Información e a Modernización/INE
Sistema de Indicadores da Sociedade da Información de Galicia, 2019
Base: Total de empresas

Empresas con conexión a internet a través de banda ancha (1)

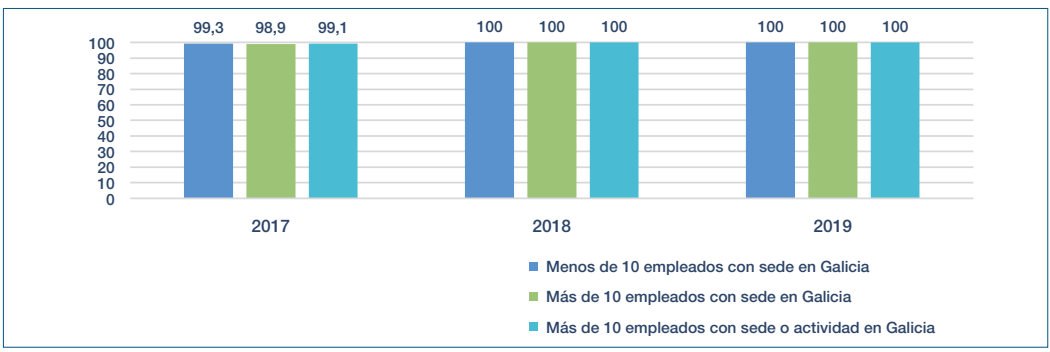

Fuente: Observatorio Galego da Sociedade da Información e a Modernización/ INE
Sistema de Indicadores da Sociedade da Información de Galicia, 2019
(1) Porcentaje sobre el total de empresas con conexión a Internet

Empresas con sitio web (1)

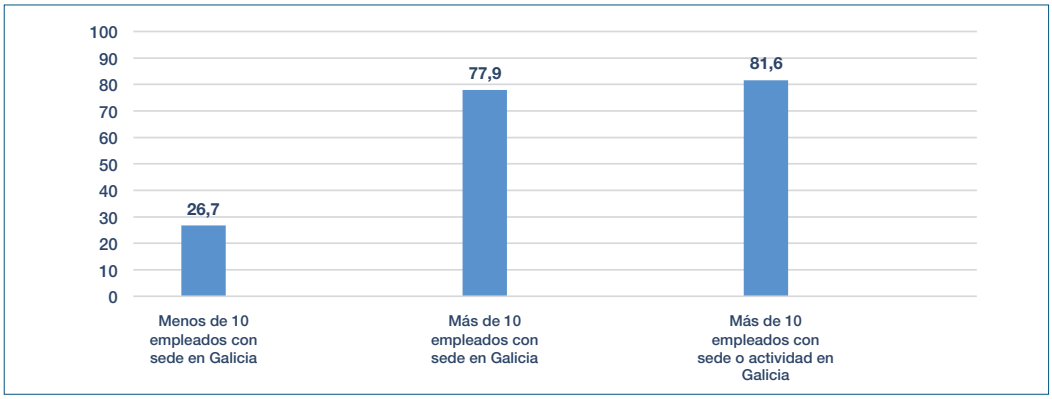

Fuente: Observatorio Galego da Sociedade da Información e a Modernización/ INE
Sistema de Indicadores da Sociedade da Información de Galicia, 2019
(1) Porcentaje sobre el total de empresas con conexión a Internet

Evolución anual de empresas con sitio Web

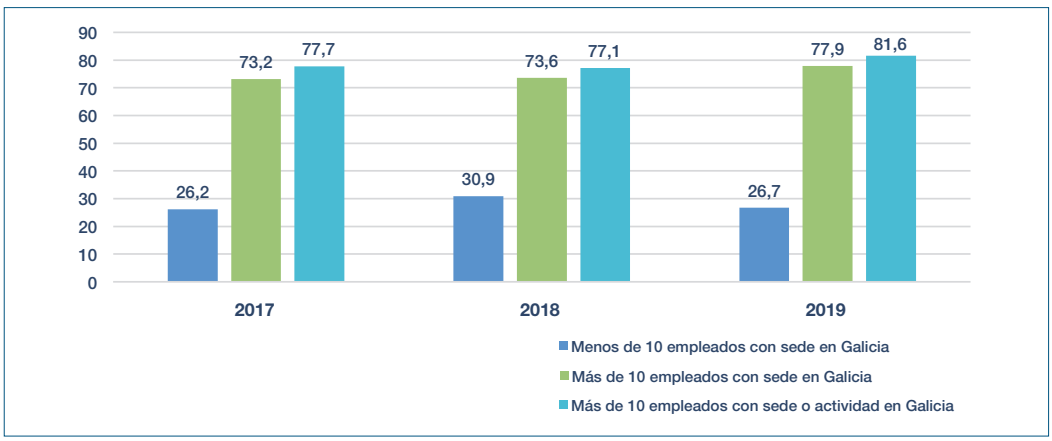

Fuente: Observatorio Galego da Sociedade da Información e a Modernización/ INE
Sistema de Indicadores da Sociedade da Información de Galicia, 2019

Servicios disponibles en página Web por las empresas gallegas 2019

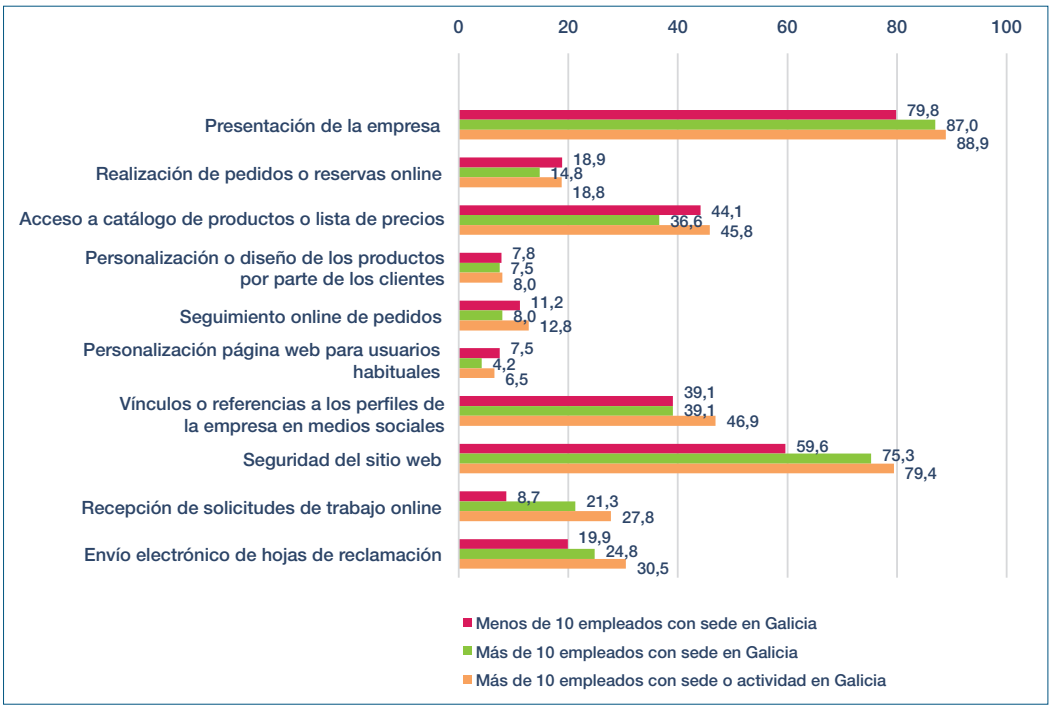

Fuente: Observatorio Galego da Sociedade da Información e a Modernización/ INE
Sistema de Indicadores da Sociedade da Información de Galicia, 2019

Comercio electrónico

	% sobre el Total de Empresas	
	Compras por internet	Ventas por internet
Menos de 10 empleados con sede en Galicia	10,6	6,1
Más de 10 empleados con sede en Galicia	34,2	18,2
Más de 10 empleados con sede o actividad en Galicia	35,8	22,9

Fuente: Observatorio Galego da Sociedade da Información e a Modernización / INE
Sistema de Indicadores da Sociedade da Información de Galicia, 2019
Porcentaje sobre el total de empresas con conexión a Internet

Empresas que realizaron compras por internet

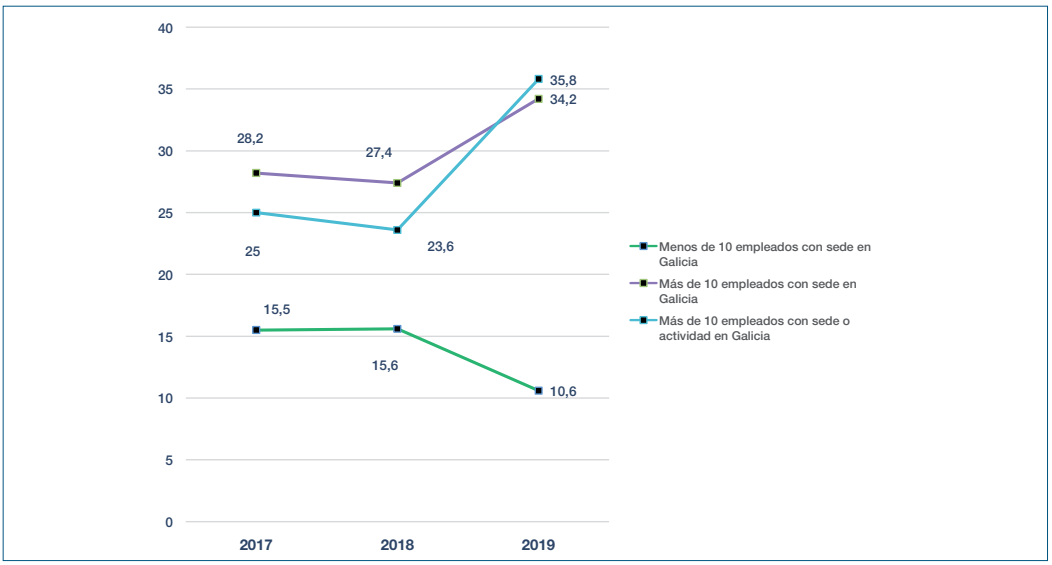

Fuente: Observatorio Galego da Sociedade da Información e a Modernización / INE
Sistema de Indicadores da Sociedade da Información de Galicia, 2019
Porcentaje sobre el total de empresas con conexión a Internet

Empresas que realizaron ventas por internet

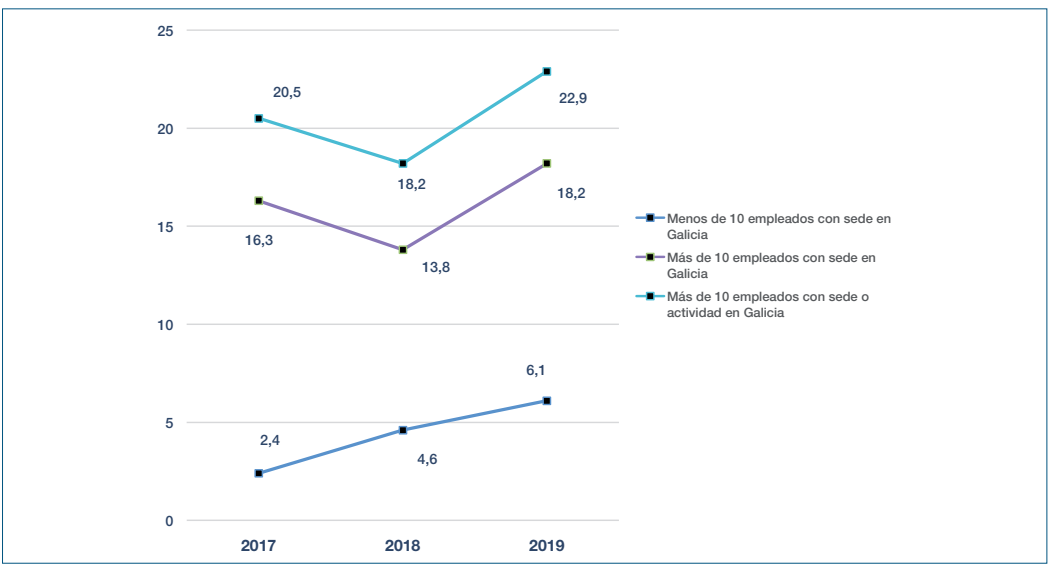

Fuente: Observatorio Galego da Sociedade da Información e a Modernización / INE
Sistema de Indicadores da Sociedade da Información de Galicia, 2019
Porcentaje sobre el total de empresas con conexión a Internet

Turismo y ocupación hotelera

Ocupación hotelera

	2017		2018		2019	
	Lugo	Galicia	Lugo	Galicia	Lugo	Galicia
Viajeros	676.573	4.495.651	588.019	4.206.677	654.574	4.464.861
Pernoctas	1.089.815	8.807.925	1.048.956	8.493.952	1.141.025	9.005.870
Grado de Ocupación	30,85%	36,59%	32,32%	37,02%	33,83%	38,83%
Estancia media (días)	1,68	1,91	1,80	1,97	1,82	1,98

Fuente: Instituto Nacional de Estadística – INE. Encuesta de ocupación hotelera
Grado de ocupación por plazas
Datos 2019 provisionales

	Ocupación		Estancia Media	
	Lugo	Galicia	Lugo	Galicia
2017	30,85%	36,59%	1,68	1,91
2018	32,32%	37,02%	1,80	1,97
2019	33,83%	38,83%	1,82	1,98

Fuente: Instituto Nacional de Estadística – INE. Encuesta de ocupación hotelera
Grado de ocupación por plazas
Datos 2019 provisionales

Grado de ocupación por plazas hoteleras (%)

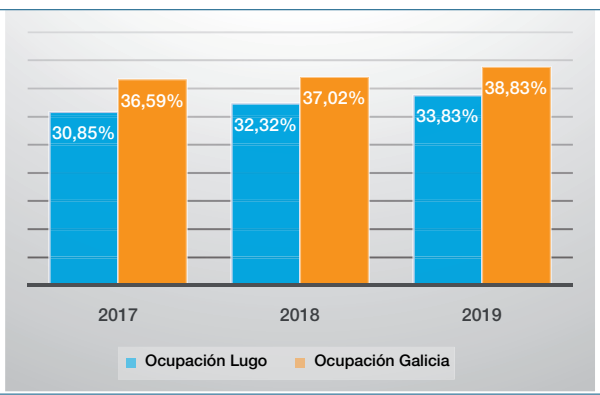

Fuente: Instituto Nacional de Estadística – INE. Encuesta de ocupación hotelera
Grado de ocupación por plazas
Datos 2019 provisionales

Estancia media hoteles

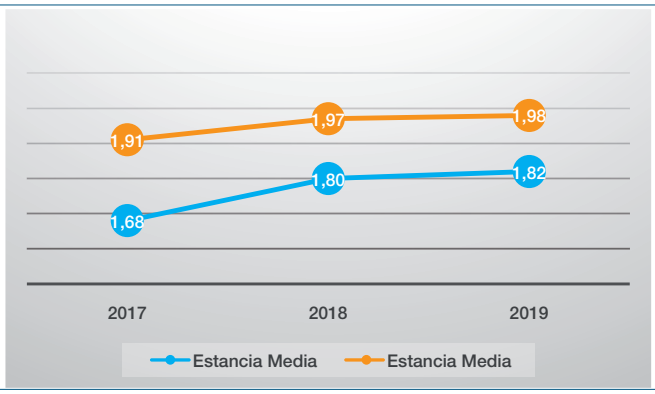

Fuente: Instituto Nacional de Estadística – INE. Encuesta de ocupación hotelera
Grado de ocupación por plazas
Datos 2019 provisionales

Ocupación turismo rural

	2017		2018		2019	
	Lugo	Galicia	Lugo	Galicia	Lugo	Galicia
Viajeros	61.987	216.520	62.562	219.286	66.476	228.281
Pernoctas	119.215	449.040	109.518	418.113	110.257	425.751
Grado de Ocupación	17,26%	18,92%	16,60%	17,52%	17,78%	18,58%
Estancia media (días)	1,82	1,90	1,69	1,80	1,65	1,77

Fuente: Instituto Nacional de Estadística – INE. Encuesta de ocupación turismo rural
Grado de ocupación por plazas
Datos 2019 provisionales

	Ocupación		Estancia Media	
	Lugo	Galicia	Lugo	Galicia
2017	17,26%	18,92%	1,82	1,90
2018	16,60%	17,52%	1,69	1,80
2019	17,78%	18,58%	1,65	1,77

Fuente: Instituto Nacional de Estadística – INE. Encuesta de ocupación turismo rural
Grado de ocupación por plazas
Datos 2019 provisionales

Grado de ocupación por plazas de turismo rural (%)

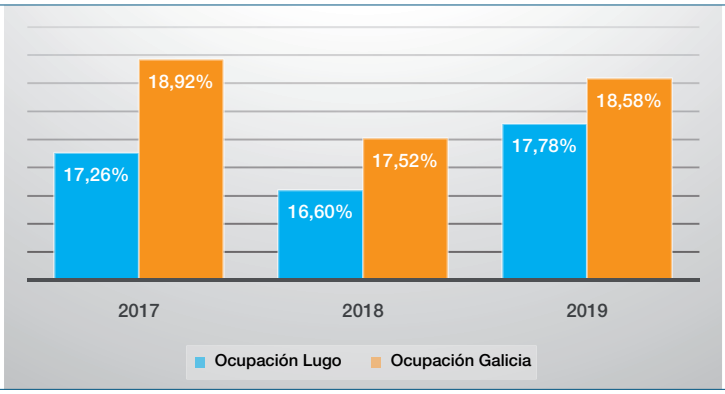

Fuente: Instituto Nacional de Estadística – INE. Encuesta de ocupación turismo rural
Grado de ocupación por plazas
Datos 2019 provisionales

Estancia media turismo rural

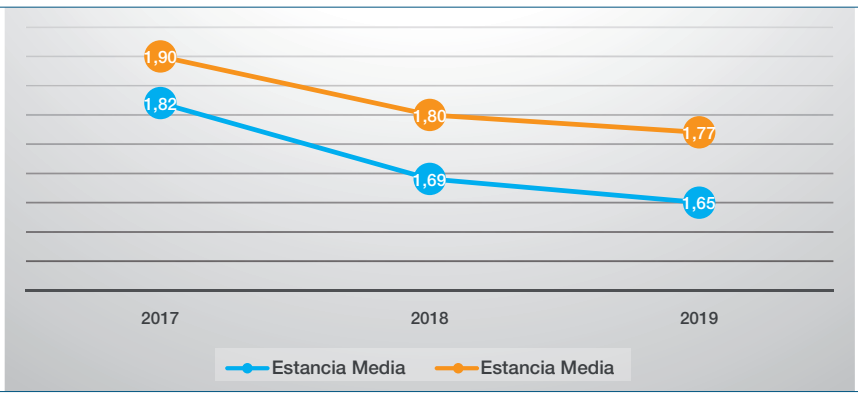

Fuente: Instituto Nacional de Estadística – INE. Encuesta de ocupación turismo rural
Grado de ocupación por plazas
Datos 2019 provisionales

Gasto medio diario por turista

	GALICIA				ESPAÑA			
	2016	2017	2018	2019	2016	2017	2018	2019
Valor absoluto (Euros)	97	105	110	110	130	137	146	154
Tasa de variación anual	-3,27%	8,27%	4,79%	0,38%	4,08%	5,24%	6,00%	5,84%

Fuente: Instituto Galego de Estadística – IGE
Datos 2019 provisionales

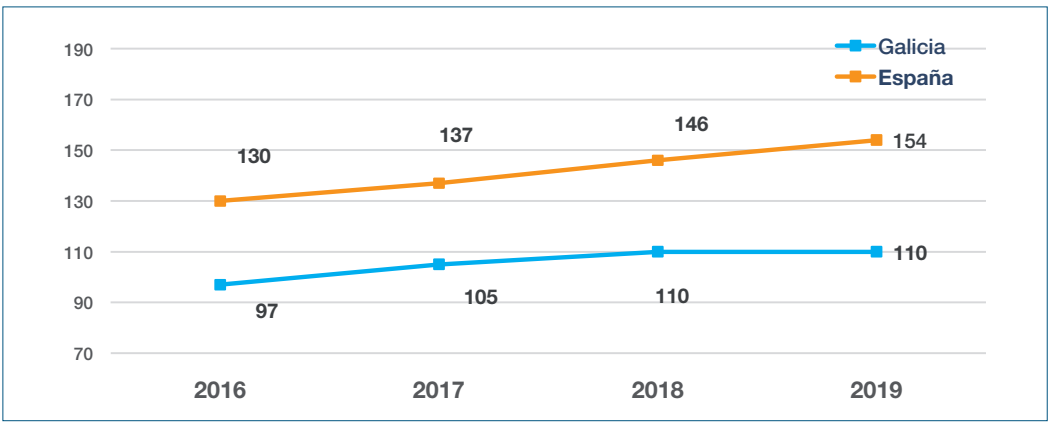

Fuente: Instituto Galego de Estadística – IGE
Datos 2019 provisionales

Volumen de exportaciones/importaciones

	Exportaciones + Expediciones		Importaciones + Introducciones		Saldo Comercial
	Miles de Euros	% del total	Miles de Euros	% del total	Miles de euros
Lugo	650.398,90	0,22%	739.472,00	0,22%	-89.073,10
A Coruña	10.966.158,20	3,69%	7.896.485,40	2,37%	3.069.672,80
Ourense	873.644,30	0,29%	591.426,30	0,18%	282.218,00
Pontevedra	9.710.197,50	3,27%	10.621.547,60	3,19%	-911.350,10
Galicia	22.200.398,90	7,47%	19.848.931,30	5,97%	2.351.467,60
España	297.392.344,00	100,00%	332.644.536,00	100,00%	-35.252.192,00

Fuente: Instituto Galego de Estadística – IGE
Departamento de aduanas de la Agencia estatal de Administración Tributaria
Año 2019 datos provisionales

Evolución del valor de exportaciones/importaciones en Galicia

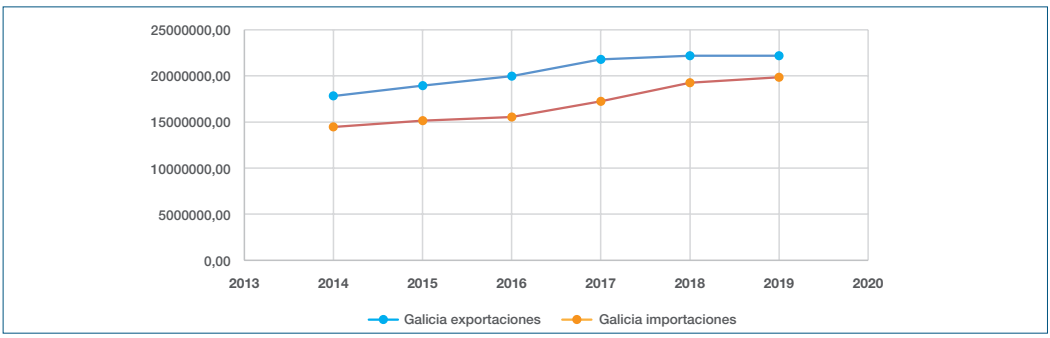

Fuente: Instituto Galego de Estadística – IGE
Departamento de aduanas de la Agencia estatal de Administración Tributaria
Año 2019 datos provisionales

Evolución del valor de exportaciones/importaciones en la provincia de Lugo

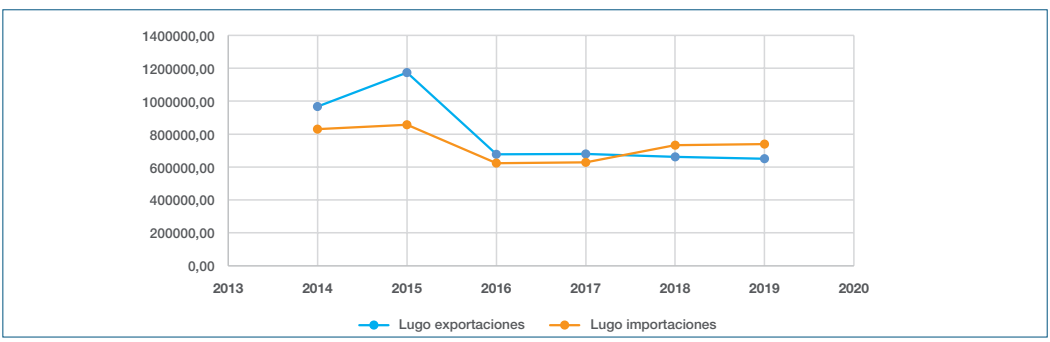

Fuente: Instituto Galego de Estadística – IGE
Departamento de aduanas de la Agencia estatal de Administración Tributaria
Año 2019 datos provisionales

Comercio exterior

Comercio exterior según destino y origen de la provincia de Lugo

	Destino / Exportaciones		Origen / Importaciones		Saldo Comercial
	Miles de euros	% del total	Miles de euros	% del total	Miles de euros
América	46.631,80	7,17%	74.370,30	10,06%	-27.738,50
Asia	41.114,90	6,32%	35.960,60	4,86%	5.154,30
África	21.589,10	3,32%	219.370,30	29,67%	-197.781,20
Oceanía	306,80	0,05%	349,10	0,05%	-42,30
Europa	534.880,50	82,24%	409.186,10	55,33%	125.694,40
Resto	5.875,80	0,90%	235,60	0,03%	5.640,20
TOTAL	**650.398,90**	**100%**	**739.472,00**	**100%**	**-89.073,10**

Fuente: Instituto Galego de Estadística – IGE
Departamento de aduanas de la Agencia estatal de Administración Tributaria
Año 2019 datos provisionales

Comercio exterior según grupo de utilización en la provincia de Lugo

	Exportaciones + Expediciones		Importaciones + Introducciones		Saldo Comercial
	Miles de euros	% del total	Miles de euros	% del total	Miles de euros
Bienes de consumo	141.030,80	21,68%	126.702,50	17,13%	14328,30
Bienes de capital	36.331,10	5,59%	66.414,00	8,98%	-30082,90
Bienes Intermedios	473.037,00	72,73%	546.355,50	73,88%	-73318,50
TOTAL	**650.398,90**	**100%**	**739.472,00**	**100%**	**-89073,10**

Fuente: Instituto Galego de Estadística – IGE
Departamento de aduanas de la Agencia estatal de Administración Tributaria
Año 2019 datos provisionales

Evolución del comercio exterior según grupo de utilización en la provincia de Lugo

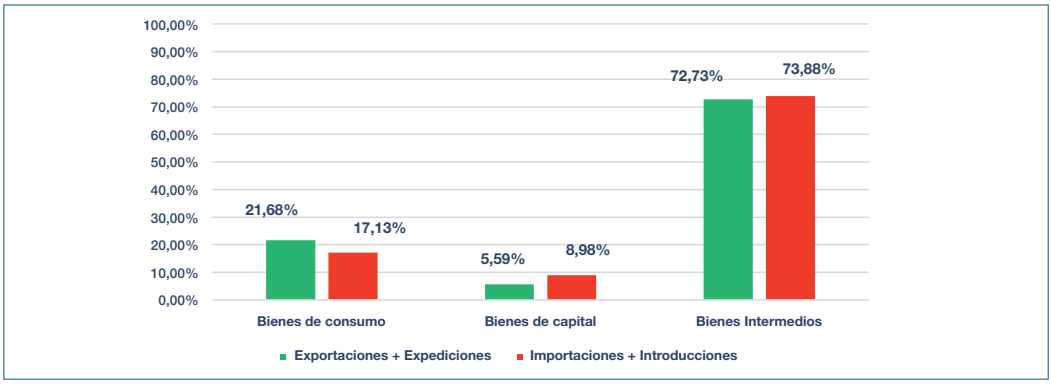

Fuente: Instituto Galego de Estadística – IGE
Departamento de aduanas de la Agencia estatal de Administración Tributaria
Año 2019 datos provisionales

Comercio exterior de productos de la provincia de Lugo por Código Taric

Productos	Exportaciones	% Del total	Crecimiento (%)	Importaciones	% Del total	Crecimiento (%)
01. Animales vivos	0,10	0,00%	-73,67	2.658,09	0,36%	5,52
02. Carne y despojos comestibles	24.819,87	3,82%	17,97	1.379,90	0,19%	-14,28
03. Pescados, crustáceos, moluscos	34.714,92	5,34%	-4,34	75.859,89	10,26%	-26,99
04. Leche, productos lácteos; huev	82.928,31	12,75%	11,83	4.516,47	0,61%	-42,47
05. Otros productos de origen anim	4.117,06	0,63%	-10,86	234,42	0,03%	-50,87
06. Plantas vivas; pro. Floricultu.	-	-	-	340,23	0,05%	19,41
07. Legumbres, hortalizas, s/ cons	585,60	0,09%	652,49	336,95	0,05%	27,5
08. Frutas /frutos, s/ conservar	6.866,47	1,06%	-4,3	6.727,81	0,91%	16,94
09. Café, té, yerba mate y especia	966,61	0,15%	-6,56	1.108,13	0,15%	-36,35
10. Cereales	909,25	0,14%	155,84	1.661,41	0,22%	269,64
11. Produc. de la molinería; malta	0,35	0,00%	-	252,35	0,03%	-2,23
12. Semillas oleagi.; Plantas indu	10,35	0,00%	210,18	206,47	0,03%	50,84

Productos	Exportaciones	% Del total	Crecimiento (%)	Importaciones	% Del total	Crecimiento (%)
13. Jugos y extractos vegetales	3,15	0,00%	-	5,00	0,00%	12,78
14. Materias trenzables	-	-	-	-	-	-
15. Grasas, aceite animal o vegetal	6,35	0,00%	-45,26	19,54	0,00%	166,85
16. Conservas de carne o pescado	1.869,21	0,29%	38,37	519,09	0,07%	274,81
17. Azúcares; artículos confitería	65,65	0,01%	86,6	254,94	0,03%	94,83
18. Cacao y sus preparaciones	14,03	0,00%	34,75	28,54	0,00%	354,06
19. Produc. de cereales, de pastel	7.973,61	1,23%	22,79	1.071,04	0,14%	-36,71
20. Conservas verdura o fruta; zum	85,86	0,01%	580,18	347,57	0,05%	-2,43
21. Preparac. Alimenticias diversas	89,97	0,01%	60,44	69,36	0,01%	-23,35
22. Bebidas todo tipo (exc. Zumos)	4.905,73	0,75%	5,91	638,05	0,09%	52,11
23. Residuos industria alimentaria	5.336,46	0,82%	-0,95	5.144,60	0,70%	83,89
24. Tabaco y sus sucedáneos	4,17	0,00%	30,78	-	-	-
25. Sal, yeso, piedras s/ trabajar	16.076,38	2,47%	-4,51	2.464,26	0,33%	232,06
26. Minerales, escorias y cenizas	-	-	-	173.354,34	23,44%	18,59
27. Combustibles, aceites mineral.	859,46	0,13%	253,54	20.278,48	2,74%	-26,2
28. Product. Químicos inorgánicos	201.299,44	30,95%	20,42	45.242,00	6,12%	-31,63
29. Productos químicos orgánicos	24,46	0,00%	-44,06	1.042,89	0,14%	-19,49
30. Productos farmacéuticos	2.899,56	0,45%	68,54	1.049,46	0,14%	11,29
31. Abonos	442,78	0,07%	56,88	8.331,23	1,13%	21,9
32. Tanino; materias colorantes; p	8,78	0,00%	-97,7	1.090,31	0,15%	-11,27
33. Aceites esenciales; perfumer.	295,22	0,05%	-12,58	2.627,87	0,36%	259
34 Jabones; lubricantes; ceras	52,93	0,01%	-13,34	324,64	0,04%	5,66

Productos	Exportaciones	% Del total	Crecimiento (%)	Importaciones	% Del total	Crecimiento (%)
35. Materias albuminóideas; colas	141,63	0,02%	212,83	1.881,06	0,25%	-17,37
36. Pólvoras y explosivos	-	-	-	0,42	0,00%	-
37. Produ. Fotográfic. O cinemato.	3,03	0,00%	-24,1	0,73	0,00%	378,01
38. Otros productos químicos	232,84	0,04%	52,04	1.817,79	0,25%	22,57
39. Mat. Plásticas; sus manufactu.	7.214,40	1,11%	19,98	23.898,38	3,23%	-2,01
40. Caucho y sus manufacturas	1.580,34	0,24%	-39,39	12.128,34	1,64%	-5,8
41. Pieles (exc. Peleter.); Cueros	1.038,63	0,16%	3849,92	31,63	0,00%	-
42. Manufact. de cuero, marroquine	44,91	0,01%	-0,32	513,50	0,07%	-33
43. Peletería y sus confecciones	-	-	-	-	-	-100
44. Madera y sus manufacturas	70.973,41	10,91%	-8,3	20.772,31	2,81%	18,02
45. Corcho y sus manufacturas	-	-	-	2,90	0,00%	-34,5
46. Manufacturas de cestería	0,30	0,00%	-	2,16	0,00%	435
47. Pasta de madera; papel recicl.	-	-	-	-	0,00%	-100
48. Papel, cartón; sus manufactura	6.698,43	1,03%	8,99	51.179,78	6,92%	22,72
49. Libros, publicaci.; Artes gráf	25,00	0,00%	177,72	185,98	0,03%	397,32
50. Seda	-	-	-	-	0,00%	-100
51. Lana y pelo fino	-	-	-	1,82	0,00%	-
52. Algodón	1,47	0,00%	-	0,66	0,00%	-53,53
53. Otras fibras textiles vegetales	-	-	-	76,91	0,01%	1053,14
54. Filamentos sintéticos o artifi	20,88	0,00%	-0,02	294,18	0,04%	-11,3
55. Fibras sinté., Artif. Discont.	-	-	-100	4.374,82	0,59%	114,62
56. Fieltro, tela s/ tejer; cordel	11,56	0,00%	-60,98	519,62	0,07%	-27,87

Productos	Exportaciones	% Del total	Crecimiento (%)	Importaciones	% Del total	Crecimiento (%)
57. Alfombras; revesti. Textiles	0,29	0,00%	48,95	16,73	0,00%	-76,1
58. Terciopelo; c/ bucles; tapicer	157,00	0,02%	-18,25	185,76	0,03%	61,81
59. Tejidos técnicos, recubiertos	90,97	0,01%	-8,82	231,52	0,03%	-11,15
60. Tejidos de punto	-	-	-	628,20	0,08%	4,56
61. Prendas de vestir, de punto	348,02	0,05%	-18,94	13.072,13	1,77%	54,7
62. Prendas de vestir, no de punto	137,19	0,02%	8,52	2.103,38	0,28%	-9,41
63. Artíc. Textil-hogar; prendería	10,54	0,00%	-3,21	152,32	0,02%	19,84
64. Calzado; sus partes	380,29	0,06%	0,41	1.707,13	0,23%	-5,01
65. Artículos de sombrerería	4,26	0,00%	-16,8	95,94	0,01%	46,77
66. Paraguas; sombrillas; bastones	0,58	0,00%	-19,4	8,10	0,00%	-45,2
67. Plumas y plumón preparados	1,13	0,00%	92,35	3,99	0,00%	164,99
68. Manufacturas de piedra, yeso	6.584,42	1,01%	16,28	1.542,93	0,21%	10,74
69. Productos cerámicos	215,85	0,03%	-20,99	1.359,49	0,18%	-2,39
70. Vidrio y sus manufacturas	418,24	0,06%	44,56	1.235,06	0,17%	44,81
71. Piedra, metal. Precio.; Joyer.	21,82	0,00%	40,11	235,00	0,03%	87,22
72. Fundición, hierro y acero	325,16	0,05%	2,04	10.360,74	1,40%	16,19
73. Manuf. De fundic., Hier./Acero	9.070,58	1,39%	-21,89	13.525,58	1,83%	53,9
74. Cobre y sus manufacturas	265,15	0,04%	-58,22	1.031,39	0,14%	-72,67
75. Níquel y sus manufacturas	-	-	-	284,66	0,04%	2753,94
76. Aluminio y sus manufacturas	70.311,65	10,81%	-50,21	75.376,65	10,19%	-10,64
78. Plomo y sus manufacturas	-	-	-	1,91	0,00%	31,01
79. Cinc y sus manufacturas	-	-	-	6,70	0,00%	6,15

Productos	Exportaciones	% Del total	Crecimiento (%)	Importaciones	% Del total	Crecimiento (%)
80. Estaño y sus manufacturas	-	-	-	0,07	0,00%	-68,91
81. Otros metal. Comunes; cermets	0,10	0,00%	-	546,65	0,07%	-59,37
82. Herramien. y cuchill. Metálic.	240,37	0,04%	44,66	1.318,05	0,18%	-6,54
83. Manufact. Diversas de metales	393,79	0,06%	-5,32	404,72	0,05%	105,16
84. Máquinas y aparatos mecánicos	3.936,33	0,61%	-32,68	71.248,64	9,64%	45,33
85. Aparatos y material eléctricos	59.948,51	9,22%	80,01	38.255,25	5,17%	-2,91
86. Vehículos, material ferroviari	46,03	0,01%	-	2,21	0,00%	-48,64
87. Vehículos automóviles; tractor	1.191,99	0,18%	21,96	17.496,59	2,37%	-17,09
88. Aeronaves; vehículos espaciale	-	-	-	34,33	0,00%	-98,94
89. Barcos y embarcaciones	1.106,89	0,17%	-85,13	131,49	0,02%	47,59
90. Aparatos ópticos, medida, médi	1.420,94	0,22%	-14,11	3.556,15	0,48%	37,49
91. Relojería	156,27	0,02%	5,92	71,90	0,01%	-2,37
92. Instrumentos musicales	2,60	0,00%	-52,5	11,80	0,00%	35,25
93. Armas y municiones; accesorios	83,64	0,01%	23,18	85,06	0,01%	229,33
94. Muebles, sillas, lámparas	285,51	0,04%	33,22	2.565,80	0,35%	59,84
95. Juguetes, juegos, artíc. Depor	706,77	0,11%	-8,97	2.657,56	0,36%	69,54
96. Manufacturas diversas	29,54	0,00%	-89,94	150,87	0,02%	32,86
97. Objetos de arte; antiguedades	0,25	0,00%	-8,78	5,67	0,00%	18,39
98. Conjunt indust; regl. 840/96	-	-	-	-	-	-
99. Conjunto de otros productos	6.284,19	0,97%	-18,26	895,61	0,12%	-4,97
Total	**650.395,76**	**100%**	**-1,84%**	**739.472,04**	**100,00%**	**0,84**

Fuente: Ministerio de Industria, Comercio y Turismo. Secretaría de estado de comercio
Año 2019 datos provisionales. Miles de euros

Principales exportaciones por Código Taric de la provincia de Lugo

Productos	Exportaciones	% del Total	Crecimiento (%)
28. Product. Químicos inorgánicos	201.299,44	30,95%	20,42
04. Leche, productos lácteos; huev	82.928,31	12,75%	11,83
44. Madera y sus manufacturas	70.973,41	10,91%	-8,3
76. Aluminio y sus manufacturas	70.311,65	10,81%	-50,21
85. Aparatos y material eléctricos	59.948,51	9,22%	80,01
03. Pescados, crustáceos, moluscos	34.714,92	5,34%	-4,34%
02. Carne y despojos comestibles	24.819,87	3,82%	17,97%
25. Sal, yeso, piedras s/ trabajar	16.076,38	2,47%	-4,51
73. Manuf. De fundic., Hier./Acero	9.070,58	1,39%	-21,89
19. Produc. De cereales, de pastel	7.973,61	1,23%	22,79

Fuente: Ministerio de Industria, Comercio y Turismo. Secretaría de estado de comercio
Año 2019 datos provisionales
Miles de euros

Principales importaciones por Código Taric de la provincia de Lugo

Productos	Importaciones	% del Total	Crecimiento (%)
25. Sal, yeso, piedras s/ trabajar	173.354,34	23,44%	18,59
26. Minerales, escorias y cenizas	75.859,89	10,26%	-26,99
29. Productos químicos orgánicos	75.376,65	10,19%	-10,64
32. Tanino; materias colorantes; p	71.248,64	9,64%	45,33
95. Juguetes, juegos, artíc. Depor	51.179,78	6,92%	22,72
19. Produc. de cereales, de pastel	45.242,00	6,12%	-31,63
15. Grasas, aceite animal o vegeta	38.255,25	5,17%	-2,91
16. Conservas de carne o pescado	23.898,38	3,23%	-2,01
41. Pieles (exc. Peleter.); Cueros	20.772,31	2,81%	18,02
73. Manuf. De fundic., Hier../.Acero	20.278,48	2,74%	-26,2

Fuente: Ministerio de Industria, Comercio y Turismo. Secretaría de estado de comercio
Año 2019 datos provisionales
Miles de euros

Comercio exterior con la Unión Europea

OPERACIONES INTRACOMUNITARIAS							
Expediciones	**2018**	**2019**	**Var. 18-19**	**Introducciones**	**2018**	**2019**	**Var. 18-19**
Alemania	19.469,50	14.033,30	-27,92%	Alemania	52.329,30	58.647,70	12,07%
Austria	267,70	158,90	-40,64%	Austria	10.498,50	11.491,80	9,46%
Bélgica	4.202,70	4.609,70	9,68%	Bélgica	9.151,00	5.365,90	-41,36%
Finlandia	4.188,10	5.227,80	24,83%	Finlandia	15.081,70	14.460,70	-4,12%
Francia	101.564,80	98.160,50	-3,35%	Francia	56.109,20	62.160,50	10,78%
Grecia	859,00	1.028,10	19,69%	Grecia	59,10	1,00	-98,31%
Irlanda	4.730,20	4.188,80	-11,45%	Irlanda	2.926,30	2.459,40	-15,96%
Italia	68.100,70	55.145,00	-19,02%	Italia	23.978,40	34.252,70	42,85%
Luxemburgo	29,90	100,40	235,79%	Luxemburgo	1.040,30	680,40	-34,60%
Países Bajos	146.467,30	161.834,40	10,49%	Países Bajos	44.769,00	27.581,00	-38,39%
Portugal	117.451,20	103.246,20	-12,09%	Portugal	52.316,80	59.255,00	13,26%
Chipre	548,70	546,20	-0,46%	Chipre	13,50	0,00	-100,00%
Eslovaquia	1.760,10	24,30	-98,62%	Eslovaquia	554,40	1.291,90	133,03%
Eslovenia	4.866,30	2.175,40	-55,30%	Eslovenia	501,20	987,50	97,03%
Estonia	52,80	441,70	736,55%	Estonia	1.976,80	60,70	-96,93%
Letonia	1.140,20	322,50	-71,72%	Letonia	785,30	186,70	-76,23%
Lituania	1.080,90	1.373,70	27,09%	Lituania	1,60	485,50	30.243,75%
Malta	257,80	237,90	-7,72%	Malta	0,90	0,80	-11,11%
Dinamarca	19.847,60	21.540,50	8,53%	Dinamarca	16.924,80	24.920,70	47,24%
Suecia	18.187,30	19.935,40	9,61%	Suecia	8.935,50	10.660,90	19,31%
Hungría	2,40	64,80	2.600,00%	Hungría	145,90	561,30	284,72%
Polonia	12.735,10	5.710,00	-55,16%	Polonia	7.079,60	8.997,20	27,09%
República Checa	445,30	4,00	-99,10%	República Checa	3.790,40	5.268,50	39,00%
Bulgaria	890,40	705,50	-20,77%	Bulgaria	572,10	581,50	1,64%
Romanía	3.133,90	1.856,00	-40,78%	Romanía	157,90	639,70	305,13%
Croacia	291,40	328,40	12,70%	Croacia	150,10	36,90	-75,42%
Reino Unido	34.910,20	25.254,30	-27,66%	Reino Unido	61.520,80	66.849,20	8,66%
Rusia	41,90	552,30	1.218,14%	Rusia	3.130,30	1.078,80	-65,54%
Turquía	952,20	576,00	-39,51%	Turquía	3.070,30	4.133,20	34,62%
TOTAL EXPEDICIONES	**573.796,00**	**534.880,50**	**-6,78%**	**Total introducciones**	**384.631,20**	**409.186,10**	**6,38%**

Fuente: IGE/ICEX
Valor en miles de Euros.
Países pertenecientes a la UE en 2019
Datos 2019 provisionales

Clima

Evolución de la temperatura media, máxima y mínima en la provincia de Lugo

	2019											
	Enero	Febrero	Marzo	Abril	Mayo	Junio	Julio	Agosto	Sept.	Oct.	Nov.	Dic.
Temperatura media (ºC)	5,7	8,3	9,6	10,7	13,5	16,0	20,0	20,0	18,0	13,9	9,4	7,8
Valor Climático	6,3	7,2	9,5	10,6	13,4	16,8	18,8	19,1	17,1	13,3	9,2	6,9
Temperatura máxima absoluta (ºC)	13,4	23,6	22,6	25,5	34,6	31,9	32,9	35,5	29,7	27,6	19,4	18,7
Valor Climático	20,2	23,7	27,7	31,7	34,6	37,3	41,2	40,5	39,4	31,7	23,2	23,0
Temperatura mínima absoluta (ºC)	-5,5	-2,8	-1,3	0,8	3,2	3,8	8,6	7,1	5,7	2,1	1,3	-2,9
Valor Climático	-8,0	-9,0	-8,4	-3,7	-2,0	2,8	4,4	3,5	1,0	-1,6	-6,4	-10,4

Fuente: Meteogalicia

Evolución de la Temperatura Media

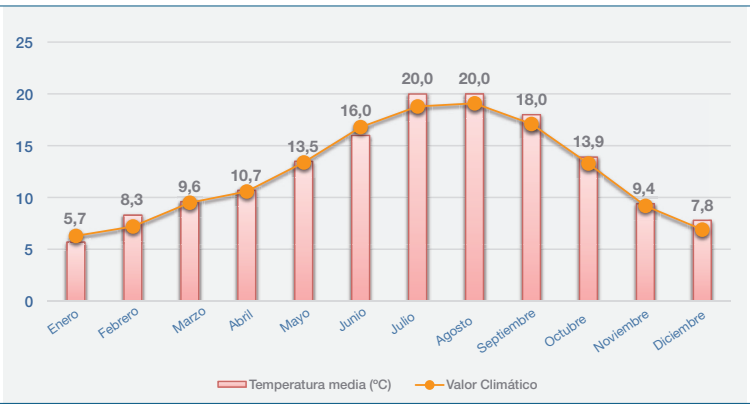

Fuente: Meteogalicia

Evolución de la Temperatura Máxima

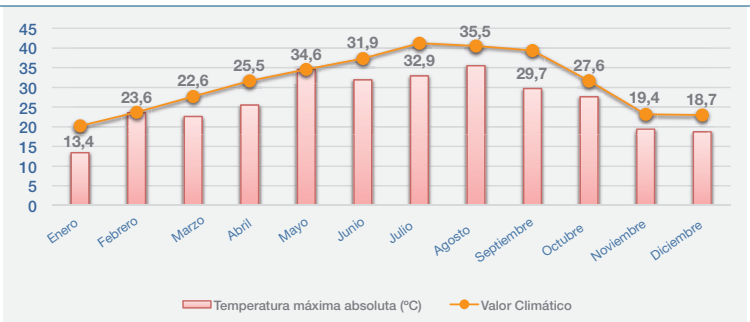

Fuente: Meteogalicia

Evolución de la Temperatura Mínima

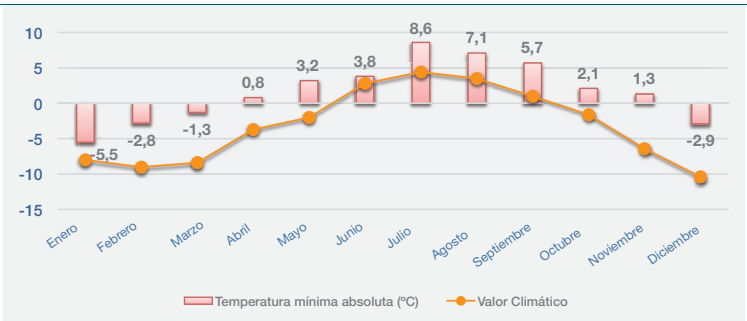

Fuente: Meteogalicia

Evolución de las precipitaciones totales recogidas

	2019											
	Enero	Febrero	Marzo	Abril	Mayo	Junio	Julio	Agosto	Sept.	Oct.	Nov.	Dic.
Precipitaciones (mm)	81,2	56,4	84,6	140,2	29	47	30,6	19,2	21,2	140,5	304,8	224,2
Valor climático	62-124	61-88	45-81	62-73	59-86	22-40	21-29	22-35	42-66	103-131	96-118	108-125
Categoría	Normal	Seco	Húmedo	Muy Húmedo	Normal	Húmedo	Húmedo	Seco	Seco	Húmedo	Muy Húmedo	Muy Húmedo

Fuente: Meteogalicia

Evolución de las precipitaciones totales recogidas

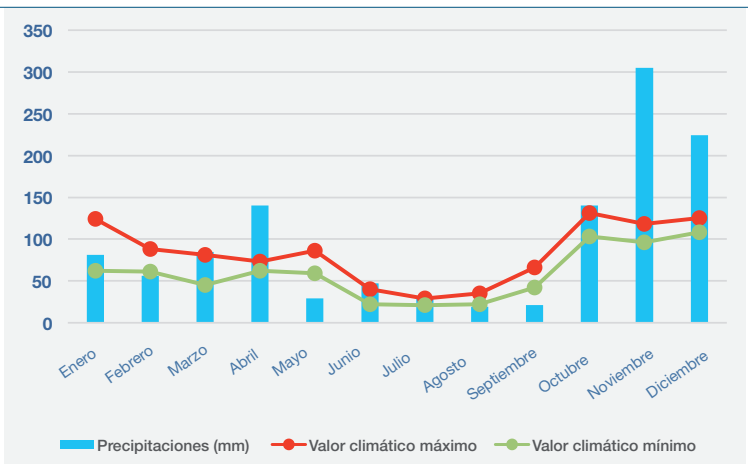

Fuente: Meteogalicia

Humedad estándar y días de lluvia

	2014	2015	2016	2017	2018	2019
Humedad Estándar (%)	79,5	78,7	81,7	80,4	82,8	83
Días de Lluvia	154	173	170	130	169	146

Fuente: Meteogalicia.
Estación meteorológica Campus de Lugo

Zonas altimétricas

	Hasta 200 m	De 201 a 600 m	De 601 a 1000 m	De 1001 a 2000 m
Lugo	572	5.991	2.807	486
Galicia	5.018	15.292	7.278	1.986
España	57.615	156.370	198.650	88.766

Fuente: I.G.E. - Instituto Galego de Estatística
Extensión superficial por zonas altimétricas.

Incendios forestales

Superficie afectada por incendios forestales: período 2018

	Número de incendios	Superficie arbolada (ha)	Superficie rasa (ha)	Total Superficie (ha)
Galicia	1338	725,01	1874,65	2599,66
A Coruña	349	165,66	200,53	366,19
Lugo	195	60,89	379,34	440,23
Ourense	465	272,53	1048,6	1321,13
Pontevedra	329	225,93	246,18	472,11

Fuente: Consellería Medio Rural

Superficie afectada por incendios forestales: período 2015-2018

	Media 2015-2017		2018		Var.15-17/2018 (%)	
	Incendios	Superficie (ha)	Incendios	Superficie (ha)	Incendios	Superficie (ha)
Galicia	2.776	31.954,78	1.338	2.599,66	-51,80	-91,86
A Coruña	597	2.682,96	349	366,19	-41,54	-86,35
Lugo	477	3.485,38	195	440,23	-59,12	-87,37
Ourense	1.103	16.616,18	465	1.321,13	-57,84	-92,05
Pontevedra	599	9.170,26	329	472,11	-45,08	-94,85

Fuente: Conselleria de Medio Rural. Servizo de Prevención e Defensa contra os Incendios Forestais

Superficie afectada por incendios forestales: Lugo período 2015-2018

	Incendios	Superf.arbolada (ha)	Superf. Rasa (ha)	Total Superficie (ha)
2015	448	641,18	694,83	1336,01
2016	360	332,99	561,26	894,25
2017	623	3341,02	4884,87	8225,89
2018	195	60,89	379,34	440,23

Fuente: Conselleria de Medio Rural. Servizo de Prevención e Defensa contra os Incendios Forestais

Usos de las aguas y residuos urbanos

Recogida y tratamiento de aguas residuales

	2014		2016		Var. 2014-2016 (%)	
	Galicia	España	Galicia	España	Galicia	España
Volumen de aguas residuales recogidas (m3/día)	x	x	x	x	x	x
Volumen de aguas residuales tratadas (m3/día)	904.492	13.540.084	891.827	12.949.076	-1,40	-4,36
Volumen total de agua vertida (m3/día)	x	x	x	x	x	x
Volumen total de agua reutilizada (m3/día)	1.254	1.453.995	78.630	1.350.536	6.170,33	-7,12
Importe total de los gastos en inversión de la recogida y tratamiento de aguas residuales (miles de euros)	x	x	x	x	x	x
Importe total de las cuotas de saneamiento y depuración (miles de euros)	81.438	2.536.798	90.172	2.485.747	10,72	-2,01

Fuente: I.G.E. - Instituto Galego de Estatística

Distribución del consumo de agua por grandes grupos de usuarios

	2014		2016		Var. 2014-2016 (%)	
	Galicia	España	Galicia	España	Galicia	España
Sectores económicos (miles m3)	41.160	684.841	39.474	632.504	-4,10	-7,64
Hogares (miles m3)	128.722	2.237.746	136.274	2.297.352	5,87	2,66
Consumos municipales (miles m3)	16.523	291.447	12.152	270.054	-26,45	-7,34
Volumen de agua registrada y distribuida a los hogares (litros/habitante/día)	129	132	138	136	6,98	3,03
Agua perdida en la red de distribución (miles m3)	39.769	651.061	55.556	701.087	39,70	7,68
Importe total de agua distribuida (miles de euros)	124.767	3.537.941	142.352	3.740.419	14,09	5,72

Fuente: INE. Encuesta sobre el suministro y saneamiento del agua 2016 (sin datos posteriores)
I.G.E. - Instituto Galego de Estatística

Recogida de Residuos Sólidos Urbanos (R.S.U.)

	2016		2017		Var. 2016-2017 (%)	
	Galicia	España	Galicia	España	Galicia	España
Mezclados	945.835	18.052.075	950.698	18.271.990	0,51	1,22
Recogidos selectivamente	164.769	3.826.298	168.301	4.243.191	2,14	10,90
Aceites usados de motor	..	..	..	..		
Caucho (neumáticos, ...)	..	..	..	..		
Residuos de la construcción y demolición	6.996	295.142	7.754	495.597	10,83	67,92
Pilas y acumuladores	324	1.920	72	1.780	-77,78	-7,29
Papel y cartón	34.402	1.021.166	33.262	1.061.380	-3,31	3,94
Vidrio	41.253	797.928	43.307	815.883	4,98	2,25
Plásticos (excepto embalajes)	1.100	25.119	1.324	24.571	20,36	-2,18
Metales	663	20.376	652	20.940	-1,66	2,77
Madera	2.150	95.081	4.590	189.733	-71,10	99,55
Envases mixtos	22.893	611.790	23.194	660.932	1,31	8,03
Residuos animales y vegetales	45.756	835.703	47.276	876.822	3,32	4,92
Ropa y residuos téxtiles	114	34.616	81	39.235	-28,95	13,34
Medicamentos no utilizados y residuos sanitarios y biológicos	..	..	..	..		
Lodos comunes (secos)	0	0	0	0		
Equipos desechados (electrodomésticos)	5.089	46.068	6.736	54.599	32,36	18,52
Vehículos fuera de uso	..	..	..	..		

Fuente: I.G.E. - Instituto Galego de Estatística

Agricultura ecológica

Evolución de la superficie para agricultura ecológica

	2017 (ha)	%	2018 (ha)	%	2019 (ha)	%
A Coruña	3.081,85	9,66	2.966,71	8,79	3.260,71	9,39%
Lugo	14.846,71	46,52	16.507,28	48,93	16.702,49	48,08%
Ourense	8.241,71	25,82	8.252,96	24,46	8.631,52	24,85%
Pontevedra	5.745,69	18,00	6.009,49	17,82	6.143,4	17,68%
Total Galicia	**31.915,96**	**100**	**33.736,44**	**100**	**34.738,12**	**100**

Fuente: Consellería de Medio Ambiente, Territorio e Vivenda. SIAM.
Consello Regulador Agricultura Ecolóxica de Galica – CRAEGA – Memoria 2019
Unidad: Hectáreas.

Superficie para agricultura ecológica 2019

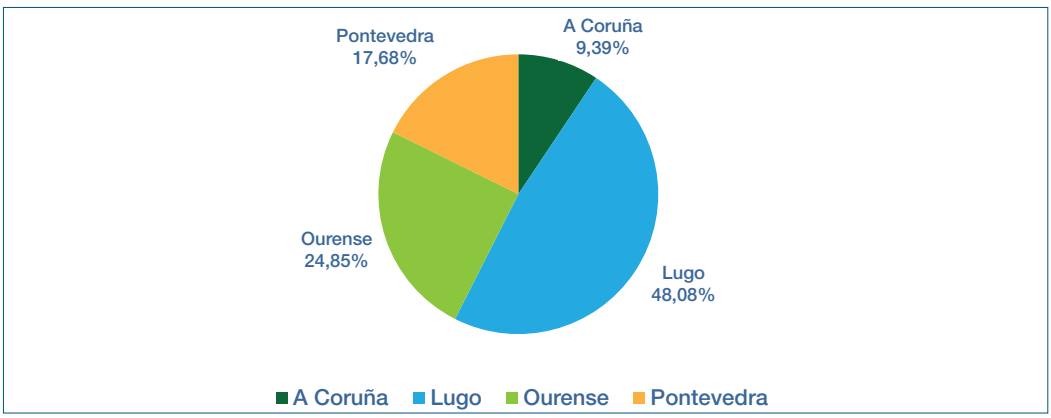

Fuente: Consellería de Medio Ambiente, Territorio e Vivenda. SIAM.
Consello Regulador Agricultura Ecolóxica de Galica – CRAEGA – Memoria 2019
Unidad: Hectáreas

Evolución de la agricultura ecológica en Galicia

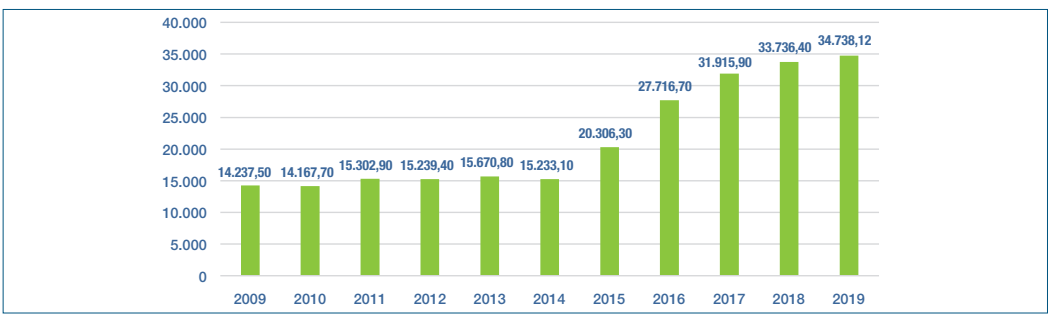

Fuente: Consellería de Medio Ambiente, Territorio e Vivenda. SIAM.
Consello Regulador Agricultura Ecolóxica de Galica – CRAEGA – Memoria 2019
Unidad: Hectáreas

Datos básicos de la provincia de Lugo

Evolución del número y tipo de operadores

TIPO DE PRODUCCIÓN	A CORUÑA	LUGO	OURENSE	PONTEVEDRA	GALICIA
Animal	66	220	72	37	395
Vegetal	97	160	50	128	435
Acuicultura	15	0	0	20	35
Recogida de algas	4	0	0	9	13
PRODUCTOR	182	380	122	194	878
% del total	20,73%	43,28%	13,90%	22,10%	100%
Comercializador	17	13	11	21	62
Exportador/importador	4	1	4	8	17
Elaborador	50	59	28	78	225
COMERCIALIZADOR Y ELABORADOR	71	73	53	107	304
% del total	23,36%	24,01%	17,43%	35,20%	100%
TOTAL	**253**	**453**	**175**	**301**	**1.182**
% del total	**21,40%**	**38,32%**	**14,81%**	**25,47%**	**100%**

Fuente: Consello Regulador Agricultura Ecolóxica de Galica – CRAEGA – Memoria 2019

Productores para agricultura ecológica 2019

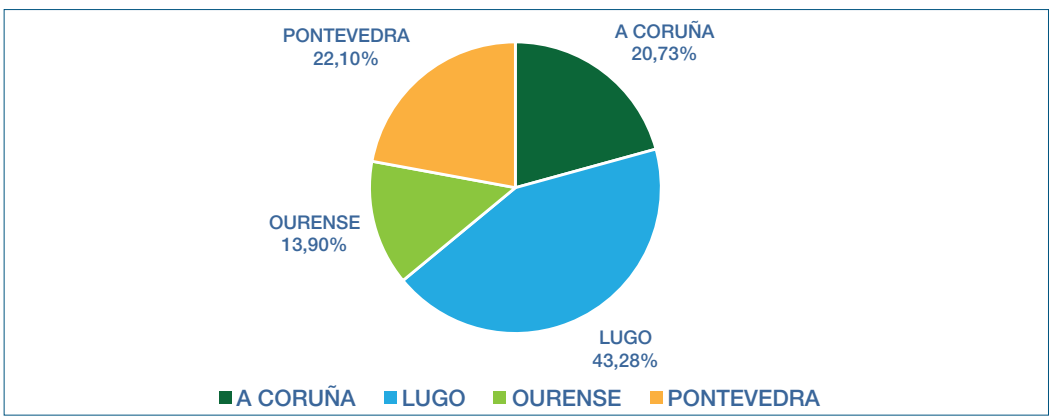

Comercializadores y elaboradores para agricultura ecológica 2019

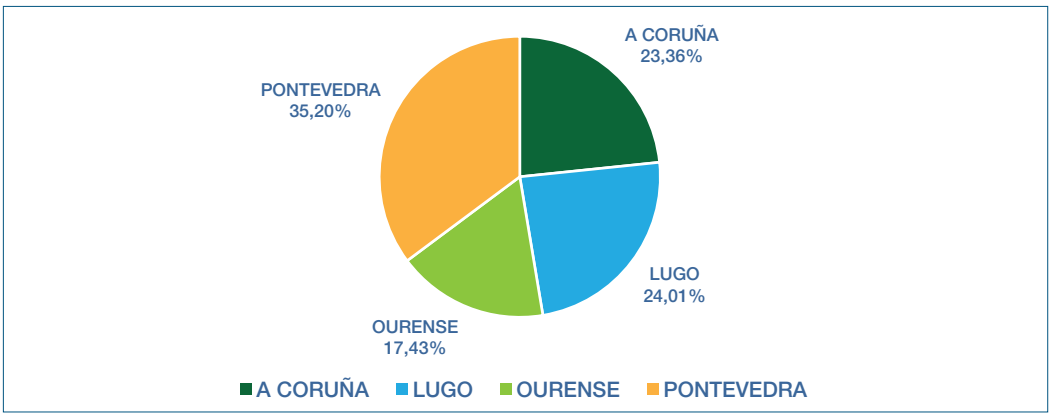

Total de operadores para agricultura ecológica 2019

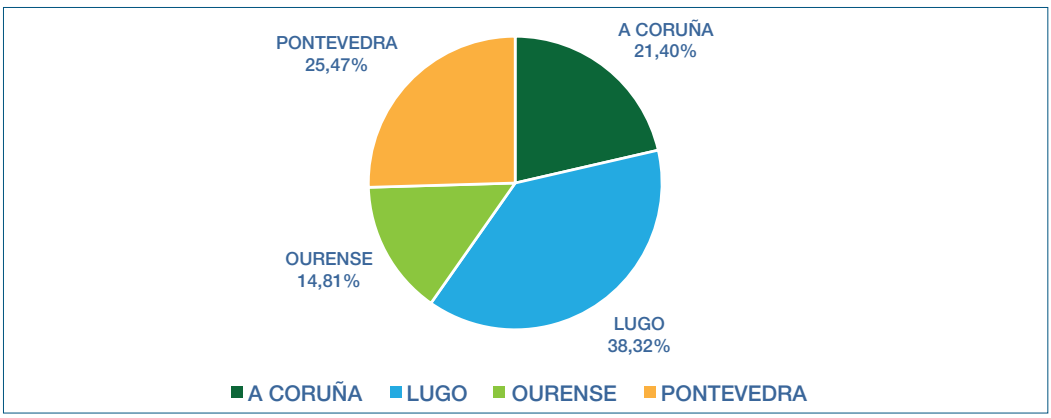

Fuente: Consello Regulador Agricultura Ecolóxica de Galica – CRAEGA – Memoria 2019

Evolución de la superficie para agricultura ecológica

	2018	2019	% del Total 2019	Var. 2018-2019	Var. 2018-2019 (%)
A Coruña	16.358.500	20.890.335	22,51%	4.531.835	27,70%
Lugo	29.308.463	33.123.377	35,70%	3.814.914	13,02%
Ourense	10.088.059	12.353.628	13,31%	2.265.569	22,46%
Pontevedra	22.956.362	26.417.837	28,47%	3.461.475	15,08%
Total Galicia	**78.711.384**	**92.785.177**	**100%**	**14.073.793**	**17,88%**

Fuente: Consello Regulador Agricultura Ecolóxica de Galica – CRAEGA – Memoria 2019

Ventas de agricultura ecológica 2019

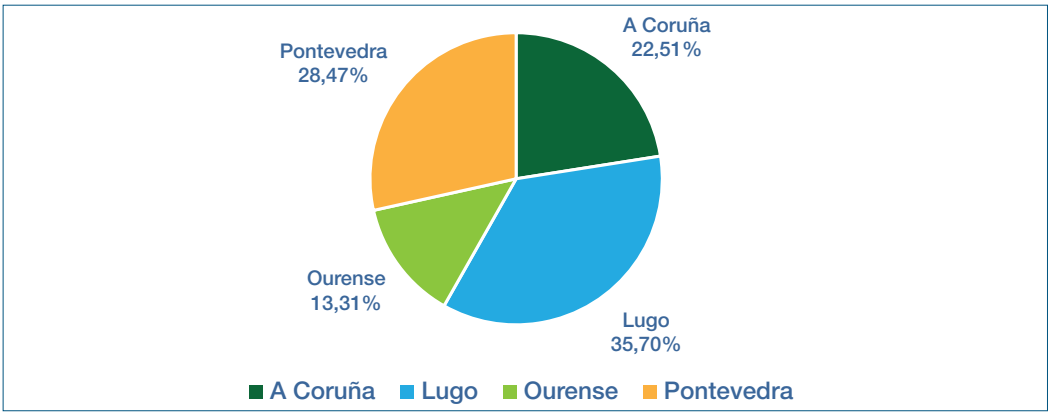

Fuente: Consello Regulador Agricultura Ecolóxica de Galica – CRAEGA – Memoria 2019

Evolución de las ventas de agricultura ecológica por productos

PRODUCTOS	2018	2019	% del Total 2019	Var. 2018-2019	Var. 2018-2019 (%)
Aceites	1.233.938,90	1.466.026,51	1,58%	232.087,61	18,81%
Bosques y recogida (Castañas)	2.635.452,99	1.500.090,18	1,62%	-1.135.362,81	-43,08%
Carnes y derivados	12.696.687,22	15.783.858,00	17,01%	3.087.170,78	24,31%
Cereales	23.633,46	806	0,00%	-22.827,46	-96,59%
Conservas de pescado	9.599.769,80	9.030.018,06	9,73%	-569.751,74	-5,94%
Conservas vegetales	195.258,47	185.883,12	0,20%	-9.375,35	-4,80%
Frutas	1.130.956,53	2.083.240,59	2,25%	952.284,06	84,20%
Hortalizas	1.801.481,32	2.097.855,63	2,26%	296.374,31	16,45%
Leche y derivados	26.126.210,19	32.949.052,31	35,51%	6.822.842,12	26,11%
Otros elaborados	4.105.168,95	5.726.559,29	6,17%	1.621.390,34	39,50%
Huevos y derivados	3.980.872,70	6.366.096,56	6,86%	2.385.223,86	59,92%
Panificación	1.152.257,67	1.373.961,02	1,48%	221.703,35	19,24%
Piensos y alimentación animal	6.057.387,12	5.022.983,97	5,41%	-1.034.403,15	-17,08%
Productos apícolas	1.530.141,75	1.494.957,54	1,61%	-35.184,21	-2,30%
Vinos, licores, sidras y vinagres	1.988.187,21	2.170.661,73	2,34%	182.474,52	9,18%
Tubérculos	66.699,78	70.105,30	0,08%	3.405,52	5,11%
Agricultura y recogida de algas	4.387.282,30	5.463.021,85	5,89%	1.075.739,55	24,52%
TOTAL	**78.711.386,36**	**92.785.177,66**	**100%**	**14.073.791,30**	**17,88%**

Fuente: Consello Regulador Agricultura Ecolóxica de Galica – CRAEGA – Memoria 2019

Ganado bovino

N.º de explotaciones y distribución de los efectivos ganaderos

Provincia	Total explotaciones	Nº vacas de carne	Nº vacas de leche	Total Vacas	Vacas/ explotación
A Coruña	9.499	52.639	133.964	186.603	19,64
Lugo	11.670	119.117	142.246	261.363	22,40
Ourense	1.528	25.412	2.161	27.573	18,05
Pontevedra	3.969	17.995	36.548	54.543	13,74
Total Galicia	**26.666**	**215.163**	**314.919**	**530.082**	**19,88**

Año 2019. Fuente: Consello Regulador Agricultura Ecolóxica de Galica – CRAEGA – Memoria 2019

	Nº de explotacións		Nº de vacas		Vacas por explotación	
	Lugo	Galicia	Lugo	Galicia	Lugo	Galicia
2011	15.152	36.919	265.614	548.642	17,5	14,9
2012	14.590	35.307	263.215	542.812	18,0	15,4
2013	14.168	34.068	259.203	534.968	18,3	15,7
2014	13.796	32.983	265.597	549.094	19,3	16,6
2015	13.357	31.660	254.742	523.999	19,1	16,6
2016	13.042	30.748	261.921	537.090	20,1	17,5
2017	12.592	29.447	262.966	537.155	20,9	18,2
2018	12.125	28.050	261.542	532.717	21,6	19,0
2019	11.670	26.666	268.250	530.082	22,4	19,9

Año 2019. Fuente: Consellería de Medio Rural. Subdirección de Gandaría.

Evolución número de explotaciones

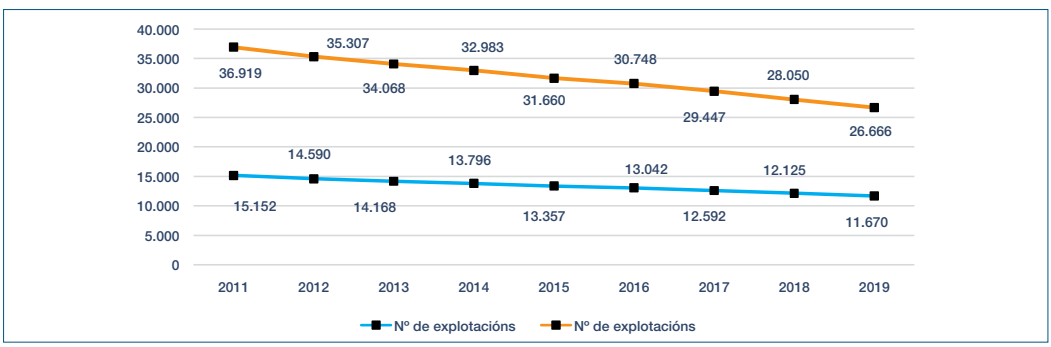

Fuente: Consellería de Medio Rural. Subdirección de Gandaría.

Evolución número de vacas

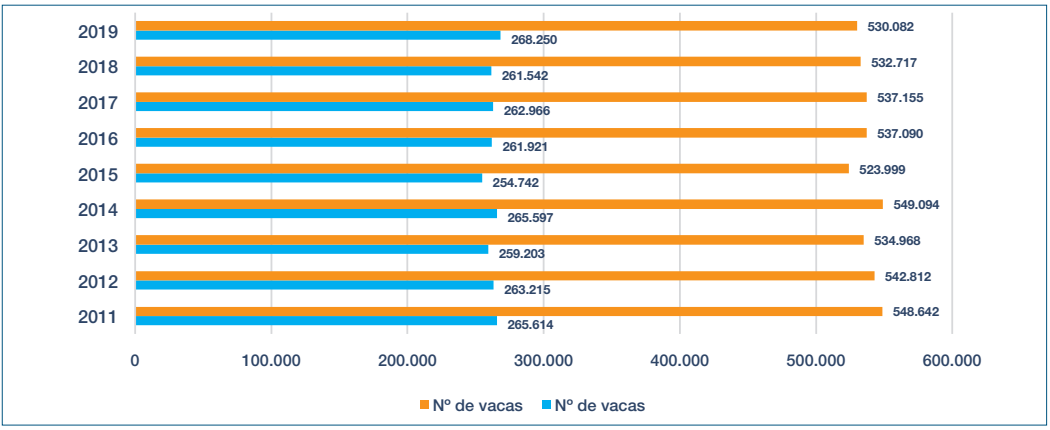

Fuente: Consellería de Medio Rural. Subdirección de Gandaría.

Evolución número vacas por explotación

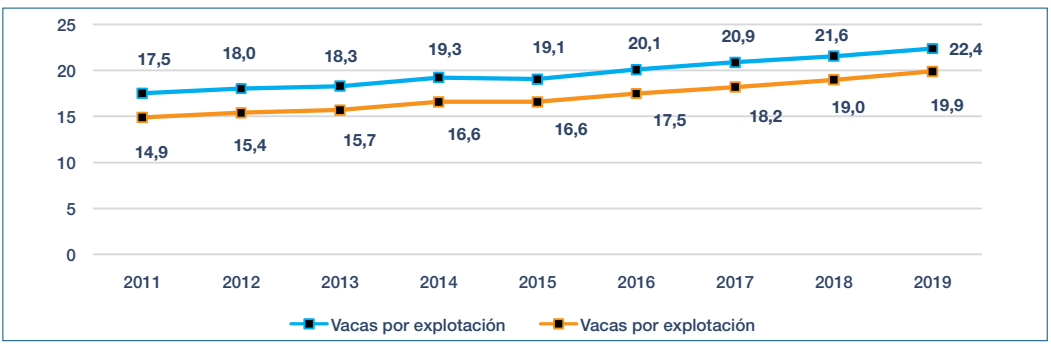

Fuente: Consellería de Medio Rural. Subdirección de Gandaría.

N.º de explotaciones según la orientación productiva de las vacas que alojan

Provincia	Producción leche	Producción carne	Mixta
A Coruña	3.094	6.317	88
Lugo	3.261	8.341	68
Ourense	50	1.476	2
Pontevedra	1.233	2.700	36
Galicia	**7.638**	**18.834**	**194**

Año 2019. Fuente: Consellería de Medio Rural. Subdirección de Gandaría.

	Producción leche	Producción carne	Mixta
Lugo	32,57%	66,50%	0,93%
Galicia	**28,64%**	**70,63%**	**0,73%**

Año 2019. Fuente: Consellería de Medio Rural. Subdirección de Gandaría.

Explotaciones según la orientación productiva

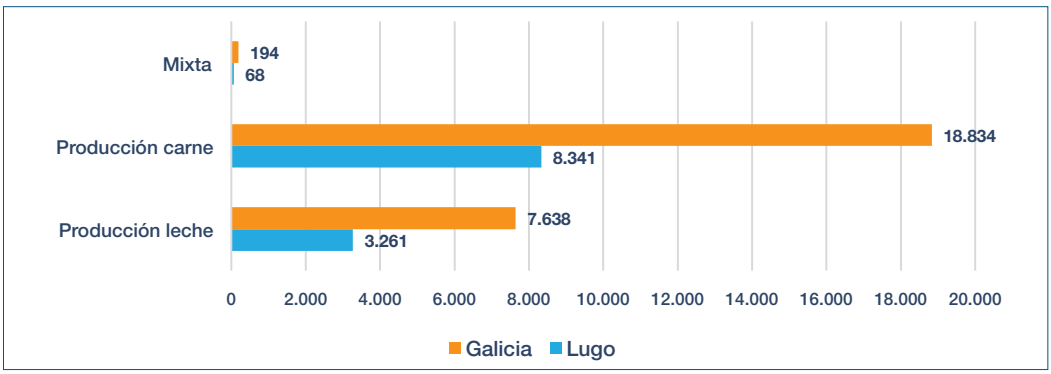

Año 2019. Fuente: Consellería de Medio Rural. Subdirección de Gandaría.

Explotaciones según la orientación productiva

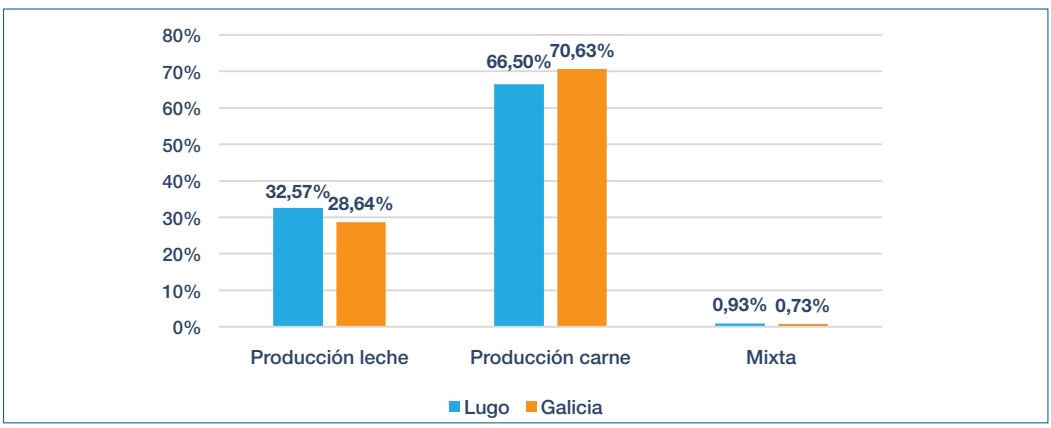

Año 2019. Fuente: Consellería de Medio Rural. Subdirección de Gandaría.

Análisis del ganado bovino según tipos

	Animales con menos de 12 meses			
	Total	Destinados a sacrificio	Otros	
			Machos	Hembras
A Coruña	320.824	67.081	652	15.027
Lugo	448.783	105.924	1.495	18.367
Ourense	68.250	33.610	352	1.380
Pontevedra	96.174	23.466	166	3.625
Galicia	**934.031**	**230.081**	**2.665**	**38.399**

Año 2019. Fuente: Consellería de Medio Rural. Subdirección de Gandaría.

	Animales de 12 meses a menos de 24 meses		
	Machos	Hembras para	
		Sacrificio	Reposición
A Coruña	932	2.186	39.459
Lugo	1.353	2.393	46.002
Ourense	429	176	3.069
Pontevedra	441	1.082	10.405
Galicia	**3.155**	**5.837**	**98.935**

Año 2019. Fuente: Consellería de Medio Rural. Subdirección de Gandaría.

	Animales con 24 meses o más						
	Machos	Hembras					
		Novillas			Vacas		
		Para sacrificio	Resto	Total	Leche	Carne	Total
A Coruña	1.692	30	687	717	144.509	48.569	193.078
Lugo	3.649	61	1.289	1.350	154.114	114.136	268.250
Ourense	1.183	13	250	263	2.319	25.469	27.788
Pontevedra	717	13	280	293	39.119	16.860	55.979
Galicia	**7.241**	**117**	**2.506**	**2.623**	**340.061**	**205.034**	**545.095**

Año 2019. Fuente: Consellería de Medio Rural. Subdirección de Gandaría.

Bovino Lugo

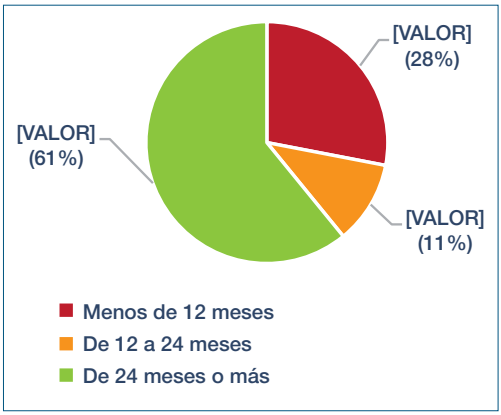

Año 2019. Fuente: Consellería de Medio Rural. Subdirección de Gandaría.

Bovino menos de 12 meses Lugo

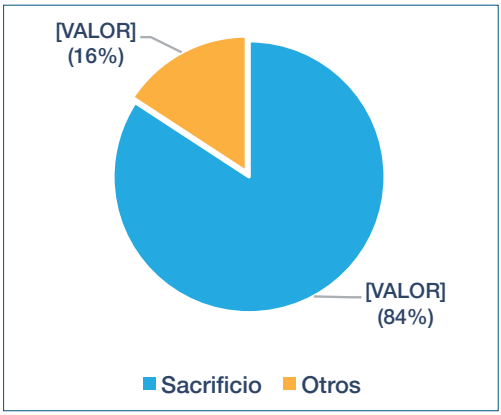

Año 2019. Fuente: Consellería de Medio Rural. Subdirección de Gandaría.

Bovino de 12 a 24 meses Lugo

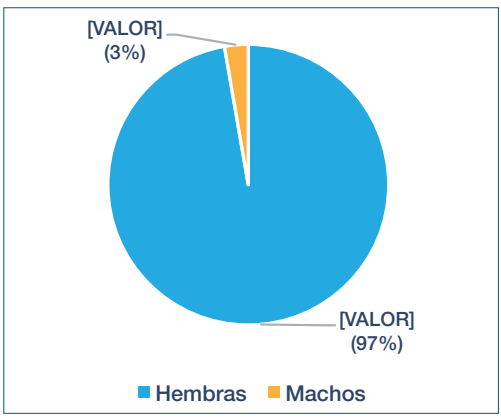

Año 2019. Fuente: Consellería de Medio Rural. Subdirección de Gandaría.

Bovino de 24 meses o más Lugo

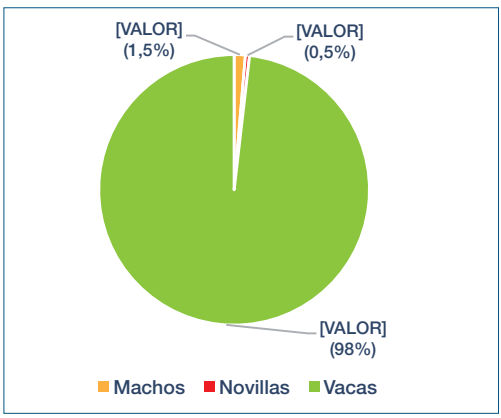

Año 2019. Fuente: Consellería de Medio Rural. Subdirección de Gandaría.

Vacas 24 meses o más Lugo

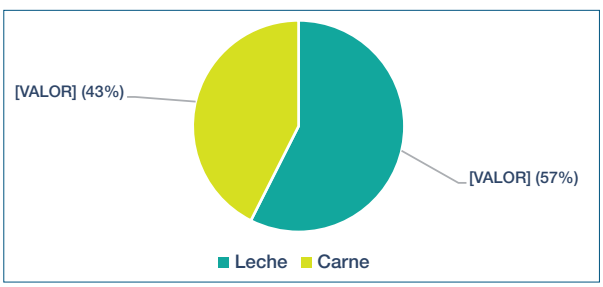

Año 2019. Fuente: Consellería de Medio Rural. Subdirección de Gandaría.

Desagregación de bovinos sacrificados y peso canal medio según categorías

	Número de animales sacrificados					Peso canal medio en kg			
	Terneras	Novillas	Vacas	Toros	Total	Terneras	Novillas	Vacas	Toros
A Coruña	65.830	1.864	41.152	3.248	112.094	225,99	228,05	294,66	338,20
Lugo	69.576	7.933	23.500	8.003	109.012	222,64	258,89	302,35	306,14
Ourense	65.031	8.236	3.259	14.568	91.094	210,98	203,87	267,06	247,62
Pontevedra	43.931	14.996	46.482	2.365	107.774	196,46	260,90	312,76	344,13
Galicia	**244.368**	**33.029**	**114.393**	**28.184**	**419.974**	**215,73**	**244,34**	**302,81**	**282,77**

Año 2019. Fuente: Consellería de Medio Rural. Subdirección de Gandaría.

Desagregación del peso canal total obtenido según destino de la producción y categorías

	CONSUMO DIRECTO					CONSUMO INDUSTRIAL					TOTAL
	Terneras	Novillas	Vacas	Toros	Total	Terneras	Novillas	Vacas	Toros	Total	
A Coruña	14.463,84	240,27	1.187,90	622,02	16.514,02	412,89	184,82	10.938,05	476,44	12.012,19	28.526,22
Lugo	15.377,99	1.878,77	6.167,99	2.443,24	25.867,98	112,43	175,01	937,34	6,80	1.231,57	27.099,55
Ourense	13.720,09	1.679,03	870,34	3.607,34	19.876,81	0,00	0,00	0,00	0,00	0,00	19.876,81
Pontevedra	8.627,58	3.291,92	11.606,32	805,10	24.330,92	2,98	620,52	2.931,55	8,75	3.563,81	27.894,73
Galicia	**52.189,49**	**7.089,99**	**19.832,55**	**7.477,70**	**86.589,73**	**528,29**	**980,35**	**14.806,94**	**491,99**	**16.807,57**	**103.397,30**

Año 2019. Fuente: Consellería de Medio Rural. Subdirección de Gandaría.
Unidad: Toneladas

Leche de Vaca: análisis según producción y destino

	Total producción	% producción
A Coruña	1.179.946	42,86%
Lugo	1.240.514	45,06%
Ourense	21.230	0,77%
Pontevedra	311.138	11,30%
Galicia	**2.752.828**	**100,00%**

Año 2018. Fuente: Ministerio de Agricultura, Pesca y Alimentación
Unidad: miles de litros

Producción leche de vaca Galicia

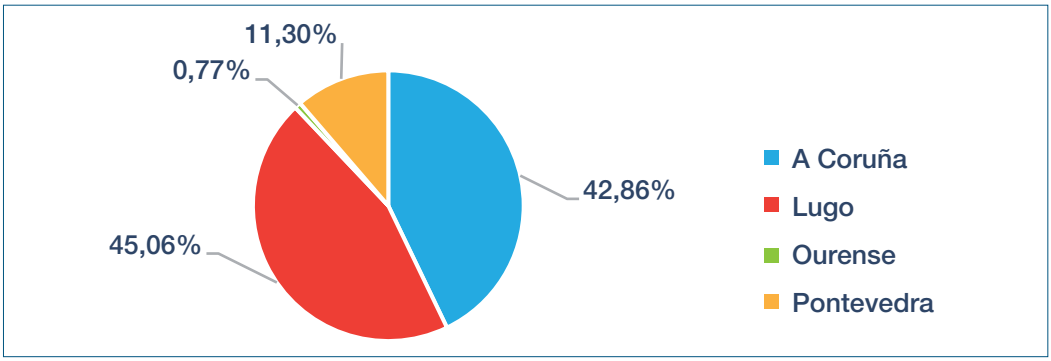

Año 2018. Fuente: Ministerio de Agricultura, Pesca y Alimentación
Unidad: miles de litros

	Consumida o transformada en la explotación				
	Cría y recría	Consumo familiar	Manteca	Queso	Total
A Coruña	13.803	8.277	2.127	21.244	45.451
Lugo	12.757	8.749	1.507	12.540	35.553
Ourense	438	1.446	178	320	2.382
Pontevedra	348	1.772	342	699	3.161
Galicia	**27.346**	**20.244**	**4.153**	**34.803**	**86.546**

Año 2018. Fuente: Ministerio de Agricultura, Pesca y Alimentación
Unidad: miles de litros

	Leche comercializada		
	Venda directa	Venda industria	Total
A Coruña	2.850	1.131.645	1.134.495
Lugo	3.027	1.201.934	1.204.961
Ourense	47	18.801	18.849
Pontevedra	772	307.204	307.977
Galicia	**6.697**	**2.659.585**	**2.666.282**

Año 2018. Fuente: Ministerio de Agricultura, Pesca y Alimentación
Unidad: miles de litros

Evolución anual de leche comercializada en Lugo y Galicia

	Total comercializada	
	Lugo	Galicia
2011	1.123.128	2.472.074
2012	1.113.177	2.432.795
2013	1.140.627	2.509.576
2014	1.166.909	2.575.006
2015	1.201.924	2.647.619
2016	1.182.397	2.627.608
2017	1.199.264	2.670.972
2018	1.240.514	2.752.828

Año 2018. Fuente: Ministerio de Agricultura, Pesca y Alimentación
Unidad: miles de litros

Evolución Anual Leche comercializada

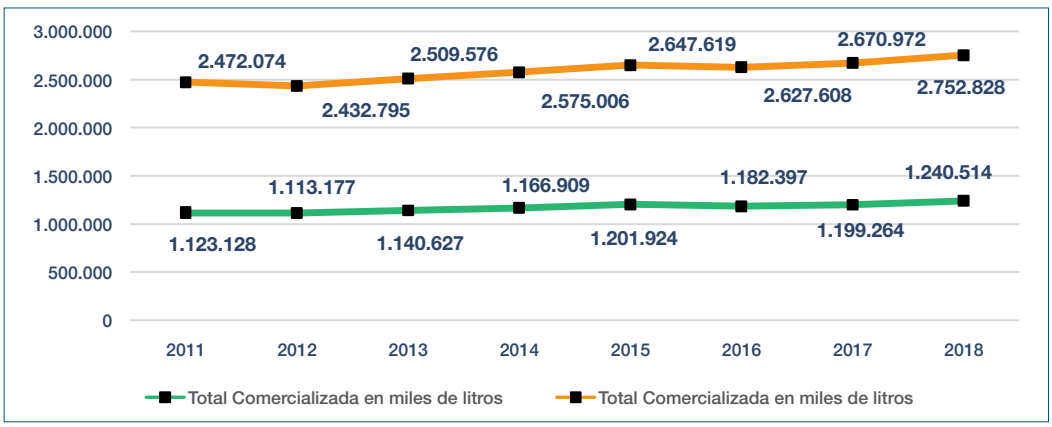

Año 2018. Fuente: Ministerio de Agricultura, Pesca y Alimentación
Unidad: miles de litros

Ganado ovino, caprino y porcino

N.º de explotaciones y distribución de los efectivos ganaderos

	GANADO OVINO – CAPRINO								
	Total explotaciones Ovejas	Nº Ovejas	Total explotaciones Cabras	Nº Cabras	Total explotaciones Mixtas	Nº Ovejas	Nº Cabras	Total explotaciones	Nº Ovejas + Cabras
A Coruña	3.679	20.887	772	3.515	605	4.082	2.454	5.056	30.938
Lugo	4.012	33.238	1.085	7.866	813	11.490	6.783	5.910	59.377
Ourense	2.600	50.594	269	4.383	338	12.443	6.623	3.207	74.043
Pontevedra	4.119	21.646	967	5.050	859	5.837	3.864	5.945	36.397
Galicia	**14.410**	**126.365**	**3.093**	**20.814**	**2.615**	**33.852**	**19.724**	**20.118**	**200.755**

Año 2018. Fuente: Ministerio de Agricultura, Pesca y Alimentación

Estructura productiva por tamaño de explotación Ovino - Caprino

GANADO OVINO - CAPRINO						
Tamaño Rebaño		A Coruña	Lugo	Ourense	Pontevedra	Galicia
< 10	Explotación	4.409	4.496	1.903	5.220	16.028
	Cabezas	16.354	18.643	9.276	19.070	63.343
10 a 49	Explotación	613	1.240	1.018	661	3.532
	Cabezas	9.712	22.644	19.801	10.959	63.116
50 a 99	Explotación	19	114	123	44	300
	Cabezas	1.228	7.861	8.507	3.032	20.628
100 a 249	Explotación	10	53	124	19	206
	Cabezas	1.567	8.115	19.826	2.859	32.367
> 250	Explotación	5	7	39	1	52
	Cabezas	2.077	2.114	16.633	477	21.301

Año 2018. Fuente: Ministerio de Agricultura, Pesca y Alimentación

Evolución anual número de cabezas ganado ovino

Año	Lugo	Galicia
2011	62.073	211.198
2012	57.663	196.838
2013	58.387	201.787
2014	53.406	185.236
2015	53.599	189.902
2016	50.289	176.189
2017	49.485	168.272
2018	44.728	160.217

Año 2018. Fuente: Ministerio de Agricultura, Pesca y Alimentación

Evolución anual número de cabezas ganado ovino

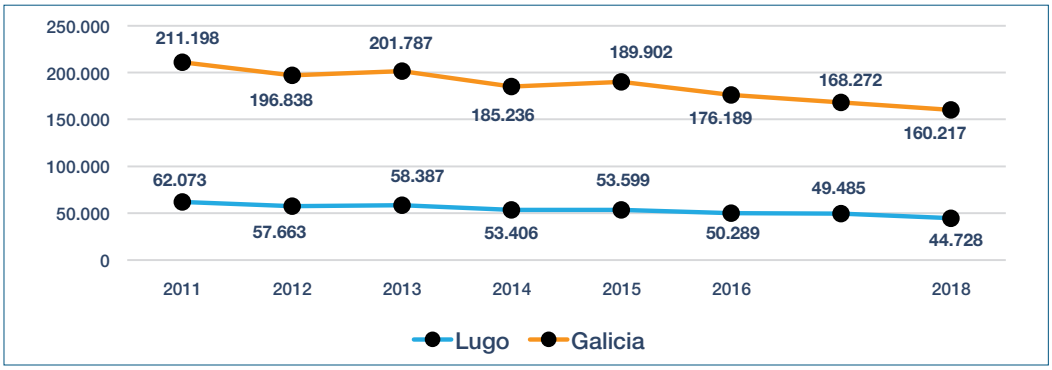

Año 2018. Fuente: Ministerio de Agricultura, Pesca y Alimentación

Evolución anual número de cabezas ganado caprino

Año	Lugo	Galicia
2011	18.015	43.985
2012	18.627	43.884
2013	18.569	45.161
2014	17.697	44.049
2015	18.097	45.767
2016	17.257	44.758
2017	16.329	42.887
2018	14.649	40.538

Año 2018. Fuente: Ministerio de Agricultura, Pesca y Alimentación

Evolución anual número de cabezas de ganado caprino

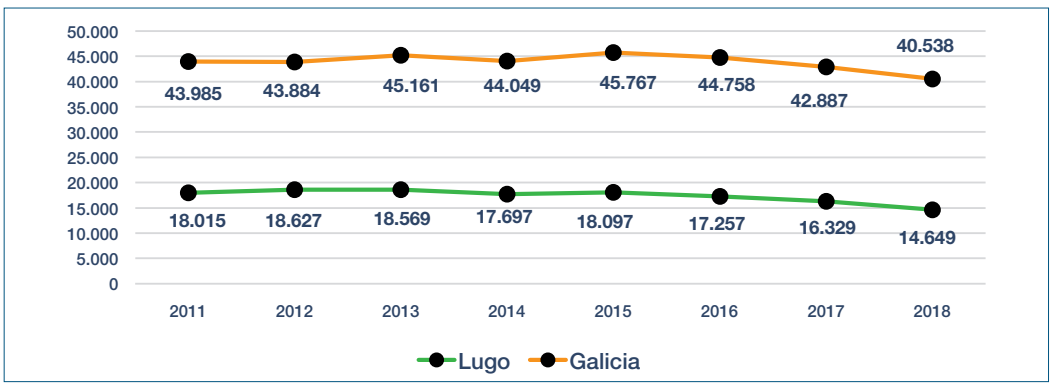

Año 2018. Fuente: Ministerio de Agricultura, Pesca y Alimentación

Análisis del ganado según tipos

	GANADO OVINO								
	Total	Corderos	Sementales	Hembras para vida					
				Total	Nunca han parido			Que ya han parido	
					No cubiertas	Cubiertas por 1ª vez			
						Ordeño	No ordeño	Ordeño	No ordeño
A Coruña	33.637	9.574	1.979	22.084	663	0	1.546	5	19.870
Lugo	53.902	9.669	3.029	41.204	1.236	0	2.884	0	37.084
Ourense	69.185	13.202	2.974	53.009	1.590	18	3.693	228	47.480
Pontevedra	33.380	7.756	1.760	23.864	716	12	1.658	159	21.318
GALICIA	**190.104**	**40.201**	**9.742**	**140.161**	**4.205**	**30**	**9.781**	**393**	**125.752**

Año 2018. Fuente: Ministerio de Agricultura, Pesca y Alimentación

	GANADO CAPRINO							
	Total	Chivos	Sementales	Hembras para vida				
				Total	Nunca han parido		Que ya han parido	
					No cubiertas	Cubiertas por 1ª vez	Ordeño	No ordeño
A Coruña	7.073	1.027	620	5.426	163	380	22	4.861
Lugo	16.452	2.273	1.095	13.084	393	916	0	11.775
Ourense	11.930	1.902	557	9.471	284	663	207	8.317
Pontevedra	11.086	2.163	658	8.265	248	579	66	7.373
GALICIA	**46.541**	**7.365**	**2.930**	**36.246**	**1.087**	**2.538**	**295**	**32.326**

Año 2018. Fuente: Ministerio de Agricultura, Pesca y Alimentación

	GANADO PORCINO						
	Total animales	Lechones	Cerdos de 20-49 kg (peso vivo)	Cerdos en cebo			
				Total cerdos de cebo (peso vivo)	De 50-79 kg	De 80-109 kg	> 109 kg
A Coruña	300.587	75.447	86.580	101.422	57.613	38.021	5.788
Lugo	240.545	29.546	64.570	137.265	85.800	51.239	227
Orense	428.236	87.494	67.317	240.802	127.405	105.559	7.838
Pontevedra	383.112	59.237	110.328	192.946	108.448	79.139	5.360
GALICIA	**1.352.480**	**251.725**	**328.796**	**672.435**	**379.266**	**273.957**	**19.212**

Año 2018. Fuente: Ministerio de Agricultura, Pesca y Alimentación

	GANADO PORCINO					
	Reproductores de más de 50 kg de peso vivo					
	Verracos	Cerdas reproductoras				
		Total cerdas reproductoras	Nunca han parido		Han parido	
			Cerdas todavía no cubiertas	Cerdas cubiertas por 1ª vez	Cerdas cubiertas más veces	Cerdas criando o en reposo
A Coruña	128	37.009	4.217	1.196	20.902	10.694
Lugo	100	9.064	426	26	5.688	2.924
Orense	125	32.497	3.149	3.615	20.211	5.522
Pontevedra	104	20.496	2.085	680	11.964	5.767
GALICIA	**458**	**99.066**	**9.877**	**5.517**	**58.764**	**24.907**

Año 2018. Fuente: Ministerio de Agricultura, Pesca y Alimentación

Energía primaria disponible total

GALICIA	2016	2017	2018
Carbón	0	0	0
Agua (gran hidráulica)	780	259	665
Agua (mini hidráulica)	83	36	109
Viento	644	606	735
Biomasa	794	802	809
Biogás	7	7	5
Biocarburantes	81	91	92
RSU (biodegradables)	47	49	47
RSU (no biodegradables)	47	49	47
Otros residuos	11	11	11
Sol	13	14	15
Geotermia, Aerotermia, Hidrotermia	9	10	12
TOTAL ENERGÍA PRIMARIA PROPIA	**2.516**	**1.934**	**2.547**
Petróleo (Crudo)	5.252	5.320	4.618
Petróleo (Productos petroliferos)	1.333	1.399	1.317
Carbón	2.394	2.583	2.476
Gas Natural	1.370	1.562	1.398
Biocarburantes	127	139	139
TOTAL ENERGÍA PRIMARIA IMPORTADA	10.476	11.003	9.948
ENERGÍA PRIMARIA DISPONIBLE TOTAL	**12.992**	**12.937**	**12.495**

Fuente: INEGA
Energía primaria es la que se obtiene de la naturaleza sin ninguna transformación
Unidad: ktep (kilotoneladas equivalentes de petróleo)

Origen de la energía primaria

	2016	2017	2018
Propia	19,37%	14,95%	20,38%
Importada	80,63%	85,05%	79,62%
Energía primaria disponible total	12.992	12.937	12.495

Fuente: INEGA
Energía primaria es la que se obtiene de la naturaleza sin ninguna transformación

Origen de la Energía Primaria Galicia

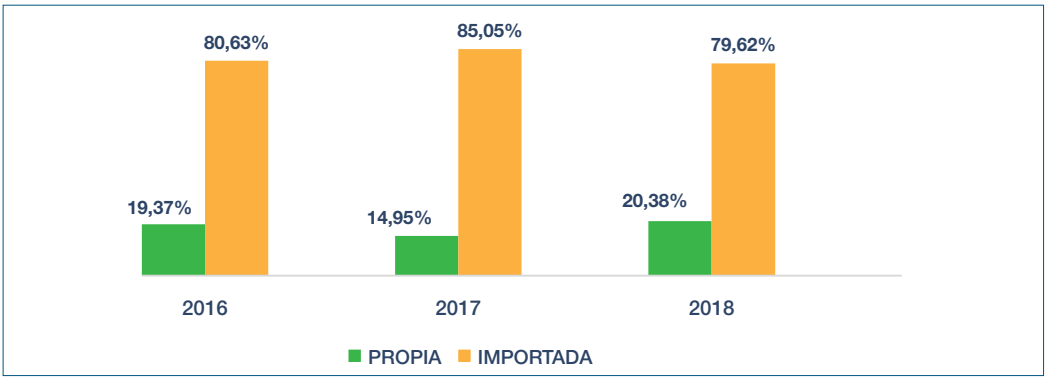

Fuente: INEGA
Energía primaria es la que se obtiene de la naturaleza sin ninguna transformación

Energía primaria de origen renovable

GALICIA	2016	2017	2018
Agua (gran hidráulica)	780	259	665
Agua (mini hidráulica)	83	36	109
Viento	644	606	735
Biomasa	794	802	809
Biogás	7	7	5
Biocarburantes	81	91	92
RSU (biodegradables)	47	49	47
Sol	13	14	15
Geotermia, Aerotermia, Hidrotermia	9	10	12
ENERGÍA PRIMARIA PROPIA ORIGEN RENOVABLE	2.458	1.874	2.489
Biocarburantes (importados)	127	139	139
ENERGÍA PRIMARIA PROPIA ORIGEN RENOVABLE	127	139	139
ENERGÍA PRIMARIA TOTAL ORIGEN RENOVABLE	2.585	2.013	2.628

Fuente: INEGA
Energía primaria es la que se obtiene de la naturaleza sin ninguna transformación
Unidad: ktep (kilotoneladas equivalentes de petróleo)

	2016	2017	2018
Energía primaria total origen renovable	19,90%	15,60%	21,00%
Energía primaria total origen no renovable	80,10%	84,40%	79,00%

Fuente: INEGA
Energía primaria es la que se obtiene de la naturaleza sin ninguna transformación

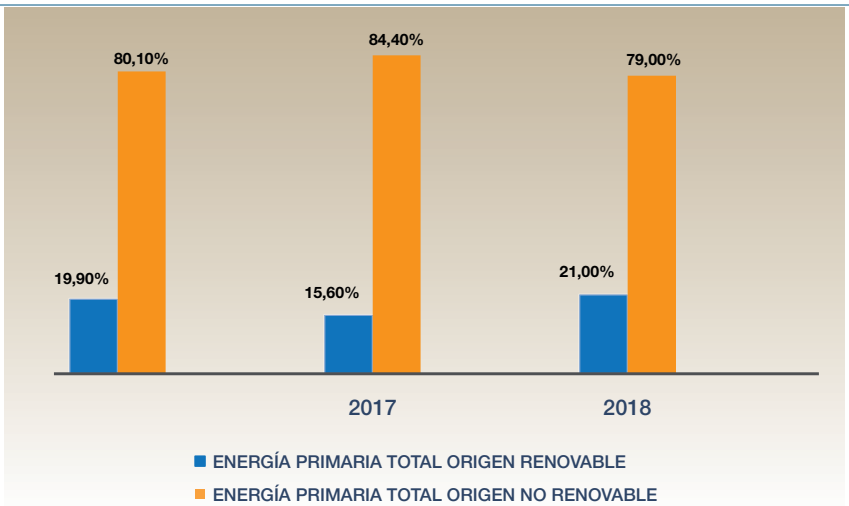

Fuente: INEGA
Energía primaria es la que se obtiene de la naturaleza sin ninguna transformación

Generación de energía

	España	Galicia	% Galicia frente a España
Termoeléctrica Carbón	3.206	930	29,0
Ciclo Combinado Gas Natural	2.584	73	2,8
Nuclear	4.575	0	0,0
Cogeneración y otros	3.280	245	7,5
Hidráulica	3.106	774	24,9
Eólica	4.265	735	17,2
Biomasa y Biogás	306	23	7,7
Residuos Renovables	75	7	9,8
Solar (fotovoltaica y termosolar)	1.048	4	0,4
TOTAL GENERACIÓN ELÉCTRICA	22.444	2.793	12,4
GENERACIÓN ELÉCTRICA DE ORIGEN RENOVABLE	8.800	1.544	17,5
GENERACIÓN ELÉCTRICA CON CARBÓN	3.206	930	29,0

Fuente: INEGA/MINCOTUR
Datos 2018
Se considera electricidad de origen renovable la hidráulica, eólica, solar y la generada en centrales de biomasa y otros residuos de biomasa, biogás y la parte biodegradable de los RSU.
Unidades: Ktep (kilotoneladas equivalentes de petróleo)

Energía final total. Consumo de energía

	2016	2017	2018
Consumo final de Electricidad	1.580	1.597	1.627
Combustibles convencionales de uso térmico	1.523	1.670	1.783
Productos petrolíferos y carbón	432	522	676
Gas Natural	929	988	954
Residuos, Energías Residuales, RSU no biodegradables	162	159	153
Renovables uso térmico	730	738	727
Biomasa, Biogás, RSU biodegradables	711	717	704
Solar térmica	10,5	10,8	11
Geotermia, Aerotermia, Hidrotermia	9,1	10,2	12
Combustibles para transporte	2.203	2079	2.112
Productos petrolíferos	2.108	1.983	022
Gas Natural	12,6	12,8	13
Biocarburantes	83	84	77
CONSUMO TOTAL	**6.036**	**6.084**	**6..249**

Fuente: INEGA
Energía final es la energía tal y como se emplea en los puntos de consumo

	2018	Porcentaje
Electricidad	1.627	26,04%
Calor (1)	1.783	28,53%
Renovables uso térmico	727	11,63%
Combustibles transporte (2)	2.112	33,80%
CONSUMO TOTAL	**6.249**	**100%**

Fuente: INEGA
Energía final es la energía tal y como se emplea en los puntos de consumo
(1) Se incluyen las partidas correspondientes a la combustión de gas natural, carbón y productos petrolíferos, biomasa, energías residuales y RSU no biodegradables
(2) Se considera al consumo de transporte, pesca, agricultura y minas

Consumo de Energía final galicia 2018

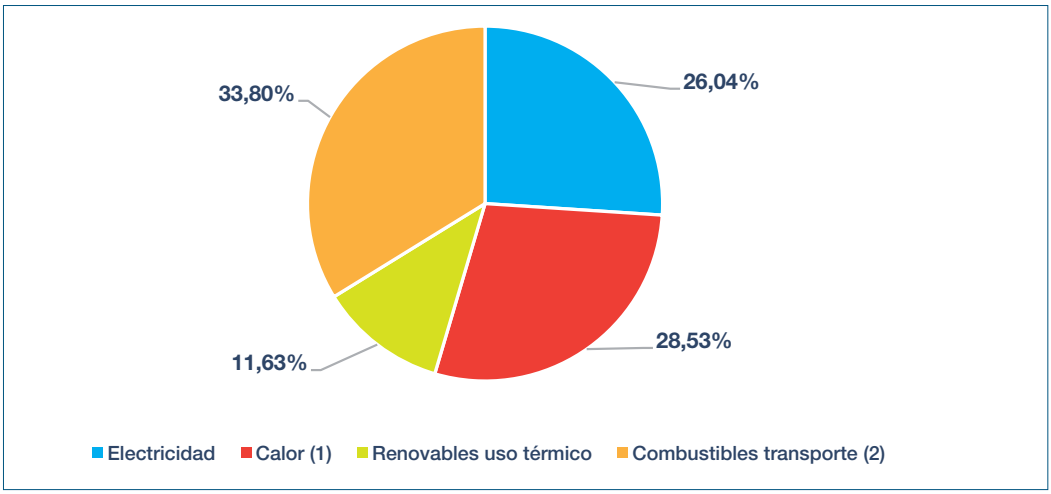

Fuente: INEGA
Energía final es la energía tal y como se emplea en los puntos de consumo
(1) Se incluyen las partidas correspondientes a la combustión de gas natural, carbón y productos petrolíferos, biomasa, energías residuales y RSU no biodegradables
(2) Se considera al consumo de transporte, pesca, agricultura y minas

INDICADORES **COMARCALES**

Comarca de A FONSAGRADA

Población	4.921 hab.
Superficie	679,51 km²
Densidad	7,24 hab./km²
Edad Media	53,23 años

MUNICIPIOS: 3
Baleira
A Fonsagrada
Negueira de Muñiz

Fuente: Instituto Galego de Estadística – IGE.

Estructura de la población

		Población según edad			Población extranjera	
	Total	**Entre 0-15 años**	**Entre 16-64 años**	**65 y más años**	**Extranjeros**	**% Población extranjera**
Baleira	1.241	65	684	492	25	2,01%
A Fonsagrada	3.465	173	1.888	1.404	47	1,36%
Negueira de Muñiz	215	20	135	60	16	7,44%
TOTAL	**4.921**	**258**	**2.707**	**1.956**	**88**	**1,79%**

Fuente: Instituto Galego de Estadística – IGE.

Evolución de la población total en A Fonsagrada

Años	Habitantes Total
2011	6.043
2012	5.859
2013	5.696
2014	5.563
2015	5.432
2016	5.316
2017	5.185
2018	5.075
2019	4.921

Fuente: Instituto Galego de Estadística – IGE.

Evolución anual de la población de la Comarca de A Fonsagradra

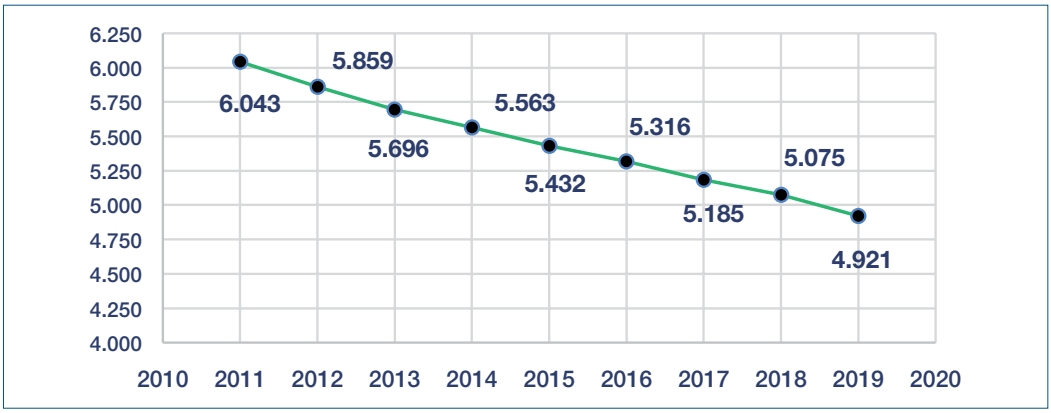

Fuente: Instituto Galego de Estadística – IGE.

	Índice de infancia	Índice de vejez
A Fonsagrada	5,24%	39,75%
Lugo	10,82%	29,13%
Galicia	13,48%	25,18%

Fuente: Instituto Galego de Estadística – IGE.

Nota: Índice de infancia: es el resultado de dividir la población menor de 16 años entre el total de la población de un área determinada.

Índice de vejez: es el resultado de dividir la población mayor de 65 años entre el total de la población de un área determinada.

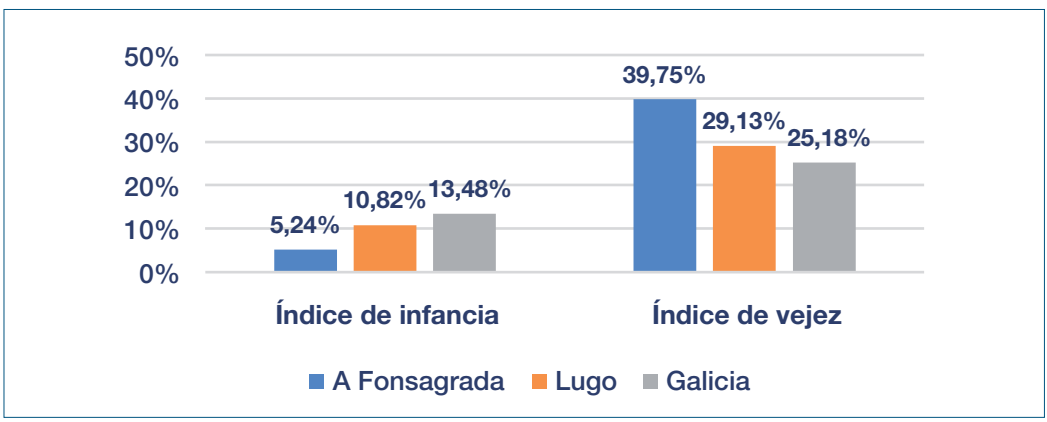

Fuente: Instituto Galego de Estadística – IGE.

Mercado laboral

	Volumen de paro. Diciembre			Variación 2018 a 2019 (%)
	Total	Hombres	Mujeres	
2018	169	110	59	-1,18%
2019	167	111	56	

Fuente: Instituto Galego de Estadística – IGE.

Parados por sexo

	Total Comarca 2019	Porcentajes
Hombres	106	65,03%
Mujeres	57	34,97%

Fuente: Instituto Galego de Estadística – IGE.

Porcentaje de parados según sexo

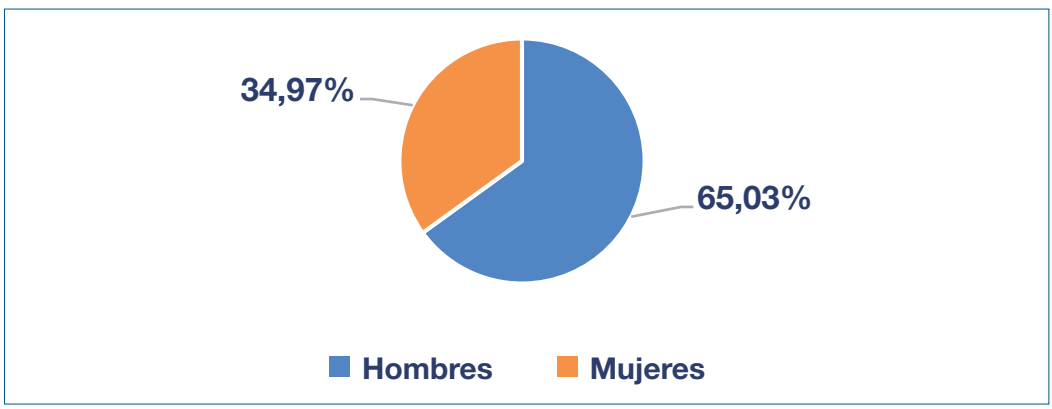

Fuente: Instituto Galego de Estadística – IGE.

Contratos según modalidad

	Total Comarca	Baleira	A Fonsagrada	Negueira de Muñiz
Total de contratos registrados	837	127	687	23
Total de contratos iniciales	791	123	645	23
Indefinido ordinario y fomento de empleo	36	8	28	0
De obra o servicio	270	56	192	22
Eventual por circunstancias de la producción	380	53	326	1
Interinidad	90	5	85	0
En prácticas	4	0	4	0
Para la formación	1	0	1	0
Otros	10	1	9	0
Conversiones a indefinidos	46	4	42	0

Fuente: Instituto Galego de Estadística – IGE (Año 2019).

La clasificación de los contratos se hace según la localidad del centro de trabajo; independiente del lugar del registro del mismo. También se incluyen los contratos comunicados por internet.

Contratos según modalidad

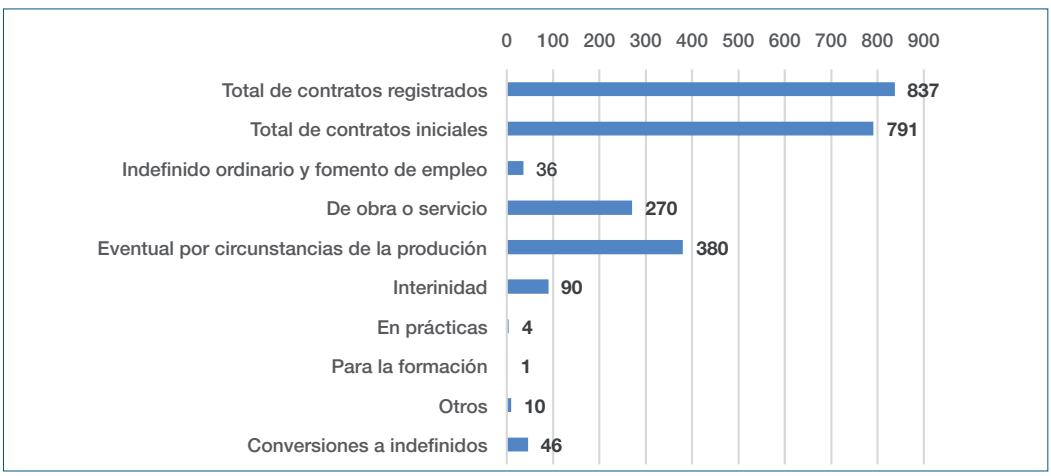

Fuente: Instituto Galego de Estadística – IGE (Año 2019).

Paro medio registrado por sectores de actividad

	Total Comarca	Baleira	A Fonsagrada	Negueira de Muñiz
Paro total	163	41	96	27
Agricultura/ Pesca	22	7	12	4
Industria	14	3	10	1
Construcción	22	3	17	2
Servicios	97	26	53	19
Sin empleo anterior	8	2	4	2

Fuente: Instituto Galego de Estadística – IGE (Año 2019).

Paro medio registrado por sectores de actividad

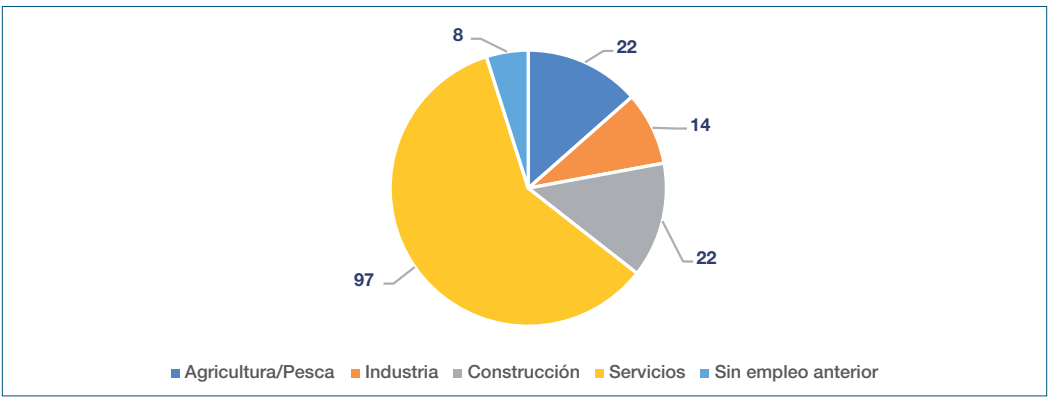

Fuente: Instituto Galego de Estadística – IGE (Año 2019).

Siniestralidad laboral

Municipios	Leves	Graves	Mortales	Totales
Baleira	5	0	0	5
A Fonsagrada	49	0	0	46
Negueira de Muñiz	0	0	0	0

Fuente: Consellería de Traballo. Año 2019.
Accidentes de trabajo con baja en jornada de trabajo según el municipio del centro de trabajo al que pertenece el trabajador.

Demografía empresarial

SEGÚN FORMAS JURÍDICAS				
Persona física	SOCIEDADES			
	Anónimas	Limitadas	Cooperativas	Otras
584	2	69	80	67

Fuente: Instituto Galego de Estadística – IGE (Año 2019).

Empresas con sede social en la comarca según titularidad

SEGÚN NÚMERO DE TRABAJADORES				
Microempresa		Pyme		Gran empresa
Sin asalariados	De 1 a 9	De 10 a 49	De 50 a 249	De 250 y más
578	140	10	0	0

Fuente: Instituto Galego de Estadística – IGE.

Empresas con sede social en la comarca y según estrato de asalariados en Galicia

	EMPRESAS SEGÚN SECTORES DE ACTIVIDAD				
	Agricultura y pesca	Industria	Construcción	Servicios	Total
Baleira	130	4	14	53	201
% Total Baleira	64,68%	1,99%	6,97%	26,37%	100%
A Fonsagrada	286	24	39	167	516
% Total A Fonsagrada	55,43%	4,65%	7,56%	32,36%	100%
Negueira de Muñiz	4	2	1	4	11
% Total Negueira de Muñiz	36,36%	18,18%	9,09%	36,36%	100%
Comarca A Fonsagrada	420	30	54	224	728
% Comarca	57,69%	4,12%	7,42%	30,77%	100%

Fuente: Instituto Galego de Estadística – IGE (Año 2019).

Empresas con sede social en la comarca según sector.

Otros datos de interés

	EFECTIVOS Y EXPLOTACIONES DE GANADO BOVINO			
	2016	2017	2018	Variación 16-18 (%)
Número de explotaciones	516	491	465	-9,88
Número de bovinos	17.152	17.011	16.733	-2,44
Número de vacas	9.288	9.209	9.080	-2,24
Número de vacas de ordeño	1.655	1.609	1.580	-4,53
Número de vacas de no ordeño	7.633	7.600	7.500	-1,74
Otros bovinos	7.864	7.802	7.653	-2,68

Fuente: Datos elaborados por el IGE a partir de los datos proporcionado por la Consellería de Medio Rural.

	INCENDIOS FORESTALES			
	Nº de incendios	Superficie arbolada (ha)	Superficie rasa (ha)	Total superficie (ha)
2016	516	491	465	-9,88
2017	17.152	17.011	16.733	-2,44
2018	9.288	9.209	9.080	-2,24

Fuente: Consellería do Medio Rural. Servizo de Prevención e Defensa contra os Incendios Forestais.
Datos: Distrito Forestal Lugo-Sarria (Lugo, Sarria, A Ulloa).

PARQUE MÓVIL						
Turismos	Motocicletas	Furgonetas y camiones	Autobuses	Tractores industriales	Otros	TOTAL
3.314	203	1.097	15	24	229	**4.882**

Fuente: Dirección General de Tráfico.

PLAZAS DE ALOJAMIENTOS TURÍSTICOS					
Hotel	Pensiones	Turismo rural	Campamentos Turísticos	Apartamentos Turísticos	Albergues
36	60	86	147	37	255

Fuente: IGE / Axencia de Turismo de Galicia. Presidencia da Xunta de Galicia.

	OFICINAS DE ENTIDADES DE CRÉDITO			
	Total Comarca	Baleira	A Fonsagrada	Negueira de Muñiz
Bancos	6	1	5	0
Cooperativas de crédito	1	1	0	0

Fuente: Banco de España.

Comarca de A MARIÑA CENTRAL

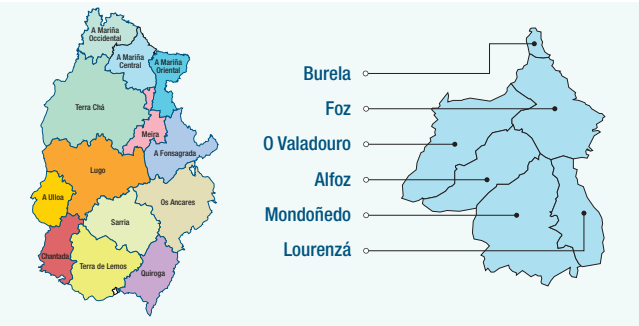

Población	28.955 hab.
Superficie	501,34 km²
Densidad	57,76 hab./km²
Edad Media	45,94 años

MUNICIPIOS: 6	
Alfoz	Lourenzá
Burela	Mondoñedo
Foz	O Valadouro

Fuente: Instituto Galego de Estadística – IGE.

Estructura de la población

		Población según edad			Población extranjera	
	Total	**Entre 0-15 años**	**Entre 16-64 años**	**65 y más años**	**Extranjeros**	**% Población extranjera**
Alfoz	1.688	110	911	667	21	1,24%
Burela	9.588	1.361	6.491	1.736	1.108	11,56%
Foz	9.980	1.245	6.201	2.534	534	5,35%
Lourenzá	2.140	226	1.200	714	123	5,75%
Mondoñedo	3.568	340	2.000	1.228	81	2,27%
O Valadouro	1.991	211	1.091	689	68	3,42%
TOTAL	**28.955**	**3.493**	**17.894**	**7.568**	**1.935**	**6,68%**

Fuente: Instituto Galego de Estadística – IGE.

Evolución de la población total en A Mariña Central

Años	Habitantes Total
2011	30.530
2012	30.323
2013	30.106
2014	29.860
2015	29.542
2016	29.373
2017	29.185
2018	29.149
2019	28.955

Fuente: Instituto Galego de Estadística – IGE.

Evolución anual de la población de la Comarca de A Mariña Central

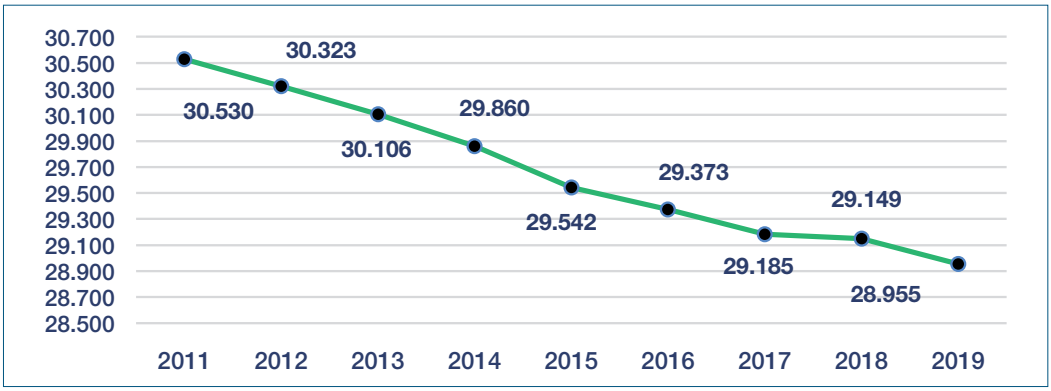

Fuente: Instituto Galego de Estadística – IGE.

	Índice de infancia	Índice de vejez
A Mariña Central	12,06%	26,14%
Lugo	10,82%	29,13%
Galicia	13,48%	25,18%

Fuente: Instituto Galego de Estadística – IGE.

Nota: Índice de infancia: es el resultado de dividir la población menor de 16 años entre el total de la población de un área determinada.

Índice de vejez: es el resultado de dividir la población mayor de 65 años entre el total de la población de un área determinada.

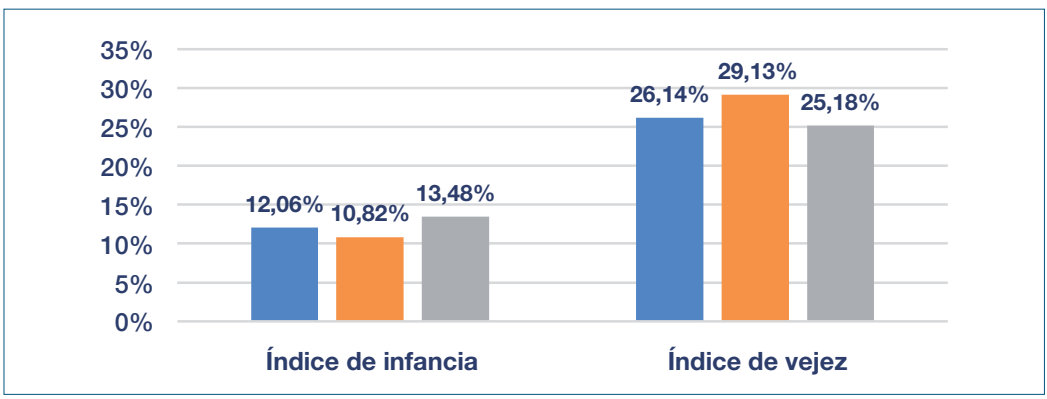

Fuente: Instituto Galego de Estadística – IGE.

Mercado laboral

	Volumen de paro. Diciembre			Variación 2018 a 2019 (%)
	Total	Hombres	Mujeres	
2018	1.338	529	809	0,82%
2019	1.349	551	798	

Fuente: Instituto Galego de Estadística – IGE.

Parados por sexo

	Total Comarca 2019	Porcentajes
Hombres	466	38,13%
Mujeres	756	61,87%

Fuente: Instituto Galego de Estadística – IGE.

Porcentaje de parados según sexo

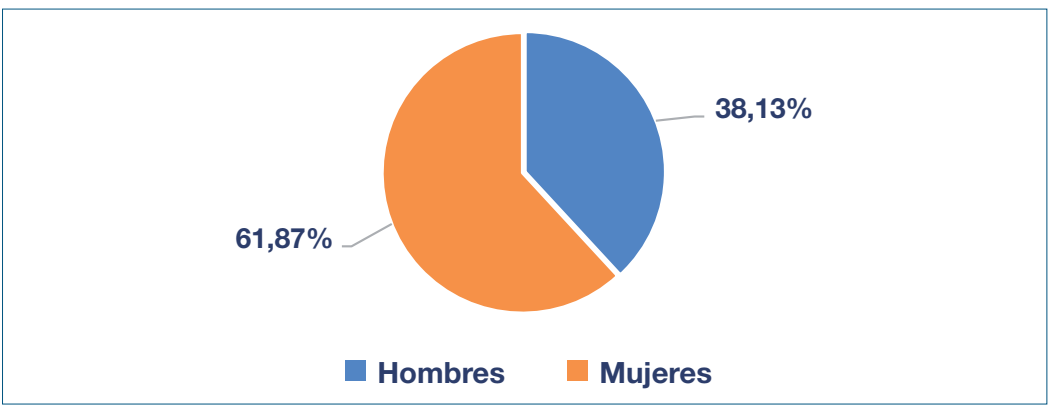

Fuente: Instituto Galego de Estadística – IGE.

Contratos según modalidad

	Total Comarca	Alfoz	Burela	Foz	Lourenzá	Mondoñedo	O Valadouro
Total de contratos registrados	9.101	343	3.158	3.393	393	1.175	639
Total de contratos iniciales	8.687	324	3.002	3.233	368	1.142	618
Indefinido ordinario y fomento de empleo	863	10	629	178	20	20	6
De obra o servicio	1.937	87	937	373	116	292	132
Eventual por circunstancias de la producción	4.835	2.015	849	2.482	193	714	392
Interinidad	926	13	555	172	16	90	80
En prácticas	38	6	13	12	5	1	1
Para la formación	9	1	5	1	0	2	0
Otros	79	2	14	15	18	23	7
Conversiones a indefinidos	414	19	156	160	25	33	21

Fuente: Instituto Galego de Estadística – IGE (Año 2019).

La clasificación de los contratos se hace según la localidad del centro de trabajo; independiente del lugar del registro del mismo. También se incluyen los contratos comunicados por internet.

Contratos según modalidad

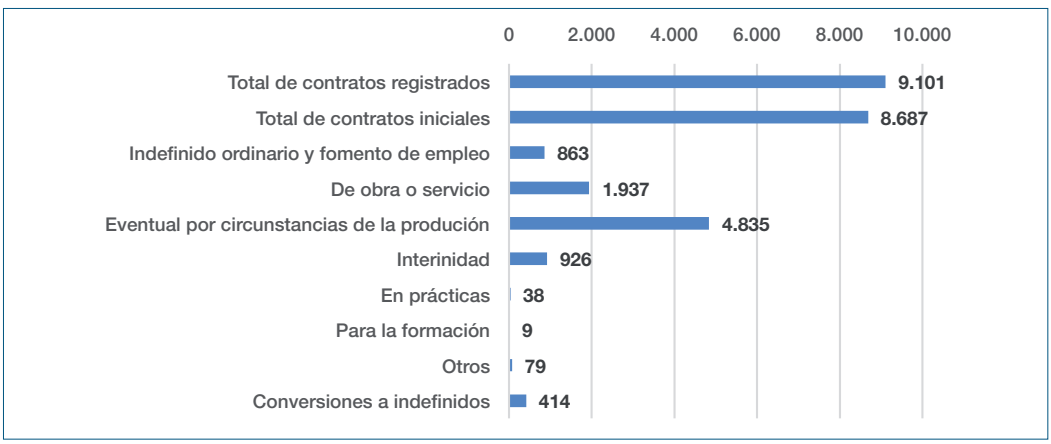

Fuente: Instituto Galego de Estadística – IGE (Año 2019).

Paro medio registrado por sectores de actividad

	Total Comarca	Alfoz	Burela	Foz	Lourenzá	Mondoñedo	O Valadouro
Paro total	1.222	46	481	460	72	102	61
Agricultura/ Pesca	47	2	18	16	4	6	1
Industria	95	4	34	31	10	12	4
Construcción	98	8	35	40	5	7	3
Servicios	908	32	358	347	47	73	51
Sin empleo anterior	73	2	36	26	5	3	1

Fuente: Instituto Galego de Estadística – IGE (Año 2019).

Paro medio registrado por sectores de actividad

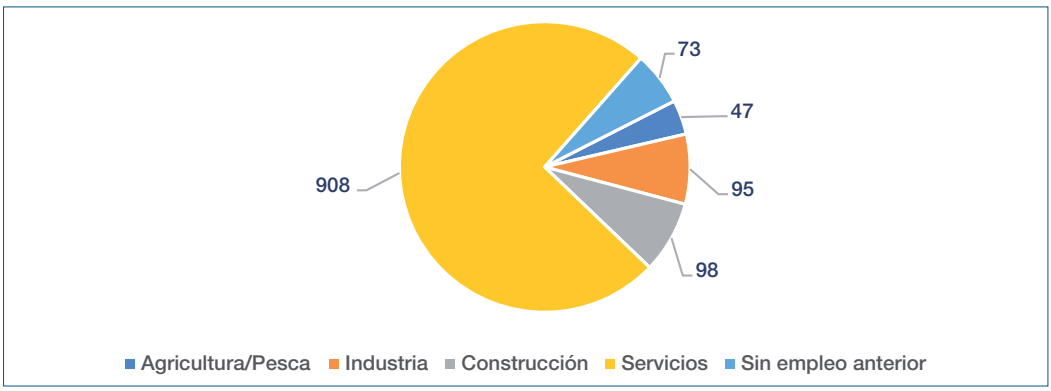

Fuente: Instituto Galego de Estadística – IGE (Año 2019).

Siniestralidad laboral

Municipios	Leves	Graves	Mortales	Totales
Alfoz	17	1	0	18
Burela	94	1	0	95
Foz	61	0	1	62
Lourenzá	17	0	0	17
Mondoñedo	36	1	0	37
O Valadouro	9	0	0	9

Fuente: Consellería de Traballo. Año 2019.
Accidentes de trabajo con baja en jornada de trabajo según el municipio del centro de trabajo al que pertenece el trabajador.

Demografía empresarial

SEGÚN FORMAS JURÍDICAS				
Persona física	SOCIEDADES			
	Anónimas	Limitadas	Cooperativas	Otras
1.830	129	695	8	1.244

Fuente: Instituto Galego de Estadística – IGE (Año 2019).

Empresas con sede social en la comarca según titularidad

SEGÚN NÚMERO DE TRABAJADORES				
Microempresa		Pyme		Gran empresa
Sin asalariados	De 1 a 9	De 10 a 49	De 50 a 249	De 250 y más
1.887	778	89	9	0

Fuente: Instituto Galego de Estadística – IGE (Año 2019).

Empresas con sede social en la comarca y según estrato de asalariados en Galicia

	EMPRESAS SEGÚN SECTORES DE ACTIVIDAD				
	Agricultura y pesca	Industria	Construcción	Servicios	Total
Alfoz	82	17	30	69	198
% Total Alfoz	41,41%	8,59%	15,15%	34,85%	100%
Burela	67	35	97	540	739
% Total Burela	9,07%	4,74%	13,13%	73,07%	100%
Foz	106	47	150	523	826
% Total Foz	12,83%	5,69%	18,16%	63,32%	100%
Lourenzá	112	26	41	135	314
% Total Lourenzá	35,67%	8,28%	13,06%	42,99%	100%
Mondoñedo	200	28	64	212	504
% Total Mondoñedo	39,68%	5,56%	12,70%	42,06%	100%
O Valadouro	71	8	29	74	182
% Total O Valadouro	39,01%	4,40%	15,93%	40,66%	100%
Comarca A Mariña Central	638	161	411	1.553	2763
% Comarca	23,09%	5,83%	14,88%	56,21%	100%

Fuente: Instituto Galego de Estadística – IGE (Año 2019).
Empresas con sede social en la comarca según sector.

Otros datos de interés

	EFECTIVOS Y EXPLOTACIONES DE GANADO BOVINO			
	2016	2017	2018	Variación 16-18 (%)
Número de explotaciones	832	799	764	-8,17
Número de bovinos	14.609	14.545	14.326	-1,94
Número de vacas	8.930	8.998	8.977	0,53
Número de vacas de ordeño	1.925	1.812	1.683	-12,57
Número de vacas de no ordeño	7.005	7.186	7.294	4,13
Otros bovinos	5.679	5.547	5.349	-5,81

Fuente: Datos elaborados por el IGE a partir de los datos proporcionado por la Consellería de Medio Rural.

	INCENDIOS FORESTALES			
	Nº de incendios	Superficie arbolada (ha)	Superficie rasa (ha)	Total superficie (ha)
2016	21	20,49	28,07	48,56
2017	18	45,3	49,08	94,38
2018	13	3	3,74	6,74

Fuente: Consellería do Medio Rural. Servizo de Prevención e Defensa contra os Incendios Forestais.
Datos: Distrito Forestal Lugo-Sarria (Lugo, Sarria, A Ulloa).

PARQUE MÓVIL						
Turismos	Motocicletas	Furgonetas y camiones	Autobuses	Tractores industriales	Otros	TOTAL
17.022	1.628	3.414	81	293	942	**23.380**

Fuente: Dirección General de Tráfico.

PLAZAS DE ALOJAMIENTOS TURÍSTICOS					
Hotel	Pensiones	Turismo rural	Campamentos Turísticos	Apartamentos Turísticos	Albergues
693	539	93	558	183	216

Fuente: IGE / Axencia de Turismo de Galicia. Presidencia da Xunta de Galicia.

	OFICINAS DE ENTIDADES DE CRÉDITO						
	Total Comarca	Alfoz	Burela	Foz	Lourenzá	Mondoñedo	O Valadouro
Bancos	23	0	7	6	4	3	3
Cooperativas de crédito	2	1	0	0	1	0	0

Fuente: Banco de España.

Comarca de A MARIÑA OCCIDENTAL

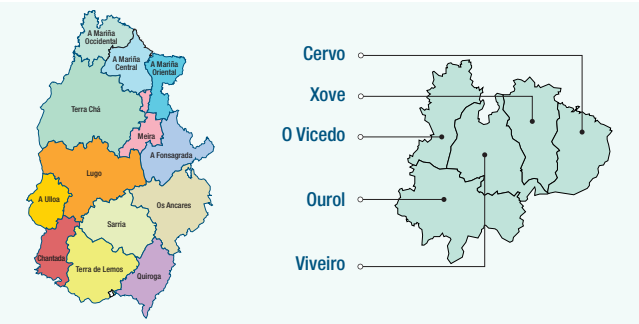

Población	25.659 hab.
Superficie	494,35 km²
Densidad	51,90 hab./km²
Edad Media	46,82 años

MUNICIPIOS: 5	
Cervo	Viveiro
Ourol	Xove
O Vicedo	

Fuente: Instituto Galego de Estadística – IGE.

Estructura de la población

		Población según edad			Población extranjera	
	Total	**Entre 0-15 años**	**Entre 16-64 años**	**65 y más años**	**Extranjeros**	**% Población extranjera**
Cervo	4.227	407	2.613	1.207	117	2,77%
Ourol	1.018	62	512	444	27	2,65%
O Vicedo	1.675	125	934	616	35	2,09%
Viveiro	15.466	1.849	9.759	3.858	905	5,85%
Xove	3.273	346	2.005	922	160	4,89%
Total	**25.659**	**2.789**	**15.823**	**7.047**	**1.244**	**4,85%**

Fuente: Instituto Galego de Estadística – IGE.

Evolución de la población total en A Mariña Occidental

Años	Habitantes Total
2011	27.238
2012	27.140
2013	26.964
2014	26.729
2015	26.370
2016	26.122
2017	25.929
2018	25.792
2019	25.659

Fuente: Instituto Galego de Estadística – IGE.

Evolución anual de la población de la Comarca de A Mariña Occidental

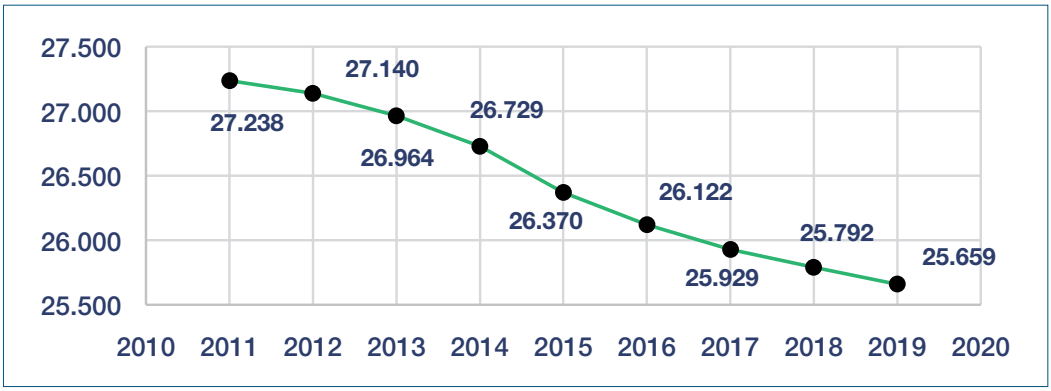

Fuente: Instituto Galego de Estadística – IGE.

	Índice de infancia	Índice de vejez
A Mariña Occidental	10,87%	61,67%
Lugo	10,82%	29,13%
Galicia	13,48%	25,18%

Fuente: Instituto Galego de Estadística – IGE.

Nota: Índice de infancia: es el resultado de dividir la población menor de 16 años entre el total de la población de un área determinada.

Índice de vejez: es el resultado de dividir la población mayor de 65 años entre el total de la población de un área determinada.

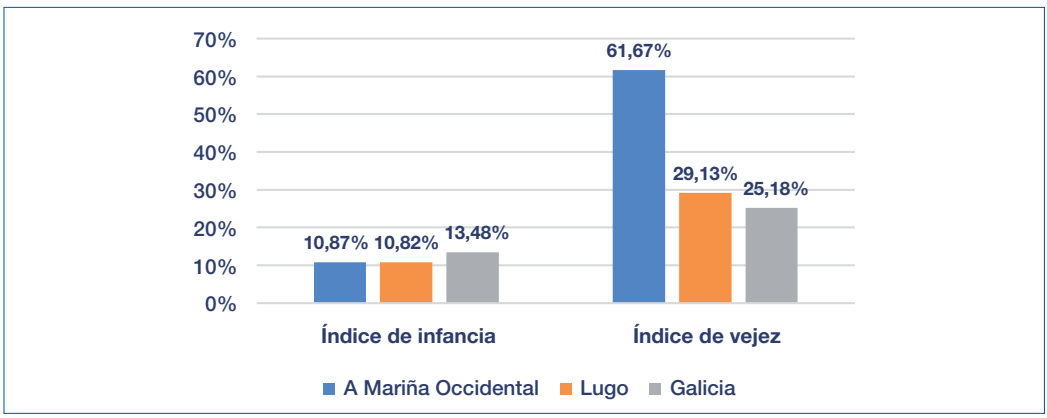

Fuente: Instituto Galego de Estadística – IGE.

Mercado laboral

	Volumen de paro. Diciembre			Variación 2018 a 2019 (%)
	Total	Hombres	Mujeres	
2018	1.307	513	794	6,5%
2019	1.392	558	834	

Fuente: Instituto Galego de Estadística – IGE.

Parados por sexo

	Total Comarca 2019	Porcentajes
Hombres	468	37,32%
Mujeres	786	62,68%

Fuente: Instituto Galego de Estadística – IGE.

Porcentaje de parados según sexo

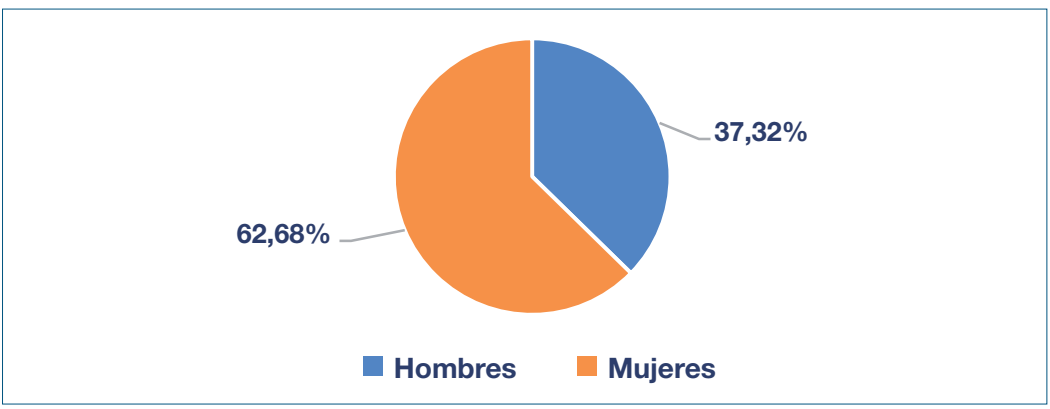

Fuente: Instituto Galego de Estadística – IGE.

Contratos según modalidad

	Total Comarca	Cervo	Ourol	O Vicedo	Viveiro	Xove
Total de contratos registrados	12.547	1.617	194	347	9.270	1.119
Total de contratos iniciales	12.075	1.511	185	319	9.028	1.032
Indefinido ordinario y fomento de empleo	860	149	11	22	623	55
De obra o servicio	3.352	361	101	160	2.468	262
Eventual por circunstancias de la producción	6.718	653	62	106	5.279	618
Interinidad	963	279	8	5	608	63
En prácticas	41	21	0	0	17	3
Para la formación	46	0	0	20	6	20
Otros	95	48	3	6	27	11
Conversiones a indefinidos	472	106	9	28	242	87

Fuente: Instituto Galego de Estadística – IGE (Año 2019).

La clasificación de los contratos se hace según la localidad del centro de trabajo; independiente del lugar del registro del mismo. También se incluyen los contratos comunicados por internet.

Contratos según modalidad

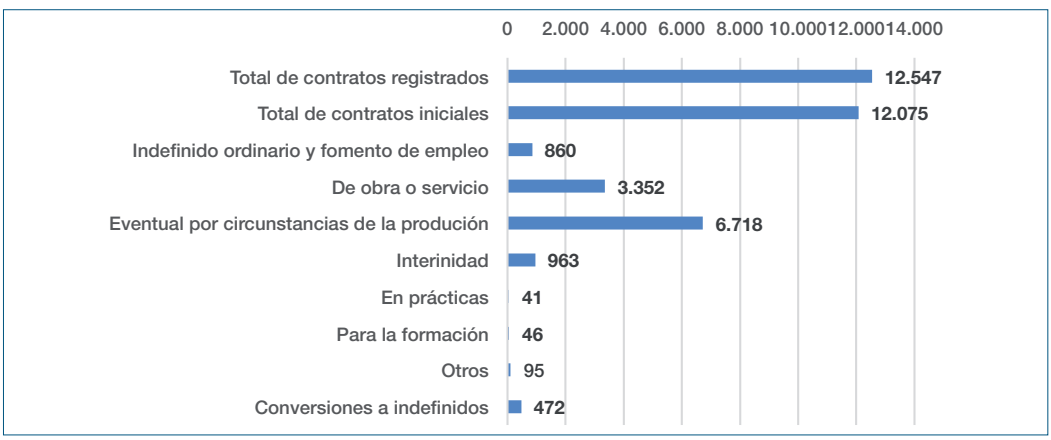

Fuente: Instituto Galego de Estadística – IGE (Año 2019).

Paro medio registrado por sectores de actividad

	Total Comarca	Cervo	Ourol	O Vicedo	Viveiro	Xove
Paro total	1.254	168	46	67	858	115
Agricultura/ Pesca	50	3	6	2	33	6
Industria	91	15	2	3	65	6
Construcción	89	11	3	4	64	7
Servicios	953	130	35	56	643	89
Sin empleo anterior	71	9	1	2	52	7

Fuente: Instituto Galego de Estadística – IGE (Año 2019).

Paro medio registrado por sectores de actividad

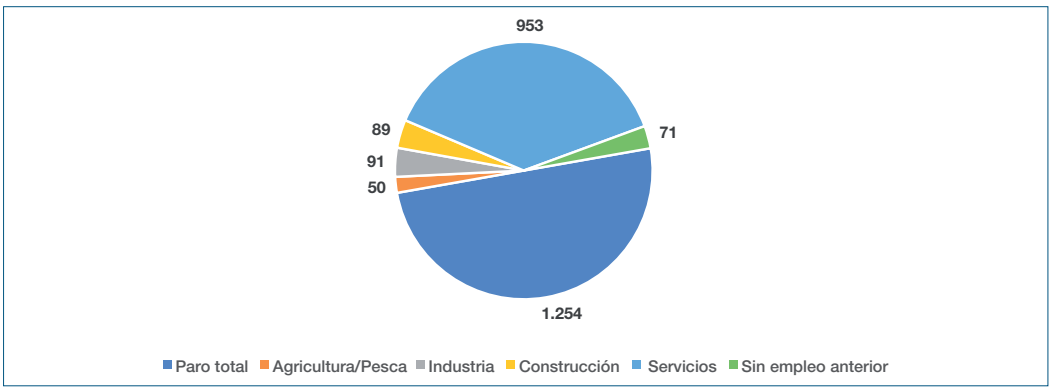

Fuente: Instituto Galego de Estadística – IGE (Año 2019).

Siniestralidad laboral

Municipios	Leves	Graves	Mortales	Totales
Cervo	109	1	0	110
Ourol	16	2	0	18
O Vicedo	9	0	0	9
Viveiro	151	2	0	153
Xove	61	0	0	61

Fuente: Consellería de Traballo. Año 2019.
Accidentes de trabajo con baja en jornada de trabajo según el municipio del centro de trabajo al que pertenece el trabajador.

Demografía empresarial

SEGÚN FORMAS JURÍDICAS				
Persona física	SOCIEDADES			
	Anónimas	Limitadas	Cooperativas	Otras
1.212	22	465	3	164

Fuente: Instituto Galego de Estadística – IGE (Año 2019).

Empresas con sede social en la comarca según titularidad

SEGÚN NÚMERO DE TRABAJADORES				
Microempresa		Pyme		Gran empresa
Sin asalariados	De 1 a 9	De 10 a 49	De 50 a 249	De 250 y más
1.138	624	93	11	0

Fuente: Instituto Galego de Estadística – IGE (Año 2019).

Empresas con sede social en la comarca y según estrato de asalariados en Galicia

	EMPRESAS SEGÚN SECTORES DE ACTIVIDAD				
	Agricultura y pesca	Industria	Construcción	Servicios	Total
Cervo	54	21	23	157	255
% Total Cervo	21,18%	8,24%	9,02%	61,57%	100%
Ourol	43	2	5	22	72
% Total Ourol	59,72%	2,78%	6,94%	30,56%	100%
O Vicedo	62	5	22	54	143
% Total O Vicedo	43,36%	3,50%	15,38%	37,76%	100%
Viveiro	139	62	130	822	1.153
% Total Viveiro	12,06%	5,38%	11,27%	71,29%	100%
Xove	76	10	33	124	243
% Total Xove	31,28%	4,12%	13,58%	51,03%	100%
Comarca a Mariña Occidental	374	100	213	1.179	1.866
% Comarca	20,04%	5,36%	11,41%	63,18%	100%

Fuente: Instituto Galego de Estadística – IGE (Año 2019).

Empresas con sede social en la comarca según sector.

Otros datos de interés

	EFECTIVOS Y EXPLOTACIONES DE GANADO BOVINO			
	2016	2017	2018	Variación 16-18 (%)
Número de explotaciones	476	464	450	-5,46
Número de bovinos	7.360	7.487	7.716	4,84
Número de vacas	4.037	4.173	4.253	5,35
Número de vacas de ordeño	13	7	10	-23,08
Número de vacas de no ordeño	4.024	4.166	4.243	5,44
Otros bovinos	3.323	3.314	3.463	4,21

Fuente: Datos elaborados por el IGE a partir de los datos proporcionado por la Consellería de Medio Rural.

	INCENDIOS FORESTALES			
	Nº de incendios	Superficie arbolada (ha)	Superficie rasa (ha)	Total superficie (ha)
2016	21	20,49	28,07	48,56
2017	18	45,3	49,08	94,38
2018	13	3	3,74	6,74

Fuente: Consellería do Medio Rural. Servizo de Prevención e Defensa contra os Incendios Forestais.
Datos: Distrito Forestal Lugo-Sarria (Lugo, Sarria, A Ulloa).

PARQUE MÓVIL						
Turismos	Motocicletas	Furgonetas y camiones	Autobuses	Tractores industriales	Otros	TOTAL
14.293	1437	2.725	40	140	662	**19.927**

Fuente: Dirección General de Tráfico.

PLAZAS DE ALOJAMIENTOS TURÍSTICOS					
Hotel	Pensiones	Turismo rural	Campamentos Turísticos	Apartamentos Turísticos	Albergues
914	310	110	266	533	16

Fuente: IGE / Axencia de Turismo de Galicia. Presidencia da Xunta de Galicia.

	OFICINAS DE ENTIDADES DE CRÉDITO					
	Total Comarca	Castroverde	O Corgo	Friol	Guntín	Lugo
Bancos	17	4	1	2	8	2
Cooperativas de crédito	0	0	0	0	0	0

Fuente: Banco de España.

Comarca de A MARIÑA ORIENTAL

Población	16.170 hab.
Superficie	399,87 km²
Densidad	40,44 hab./km²
Edad Media	47,30 años

MUNICIPIOS: 4
Barreiros
A Pontenova
Ribadeo
Trabada

Fuente: Instituto Galego de Estadística – IGE.

Estructura de la población

		Población según edad			Población extranjera	
	Total	**Entre 0-15 años**	**Entre 16-64 años**	**65 y más años**	**Extranjeros**	**% Población extranjera**
Barreiros	2.934	255	1.712	967	118	4,02%
A Pontenova	2.264	151	1.273	840	80	3,53%
Ribadeo	9.854	1.303	6.099	2.452	484	4,91%
Trabada	1.118	76	629	413	17	1,52%
Total	**16.170**	**1.785**	**9.713**	**4.672**	**699**	**4,32%**

Fuente: Instituto Galego de Estadística – IGE.

Evolución de la población total en A Mariña Oriental

Años	Habitantes Total
2011	17.231
2012	17.126
2013	16.893
2014	16.741
2015	16.598
2016	16.477
2017	16.357
2018	16.245
2019	16.170

Fuente: Instituto Galego de Estadística – IGE.

Evolución anual de la población de la Comarca de A Mariña Oriental

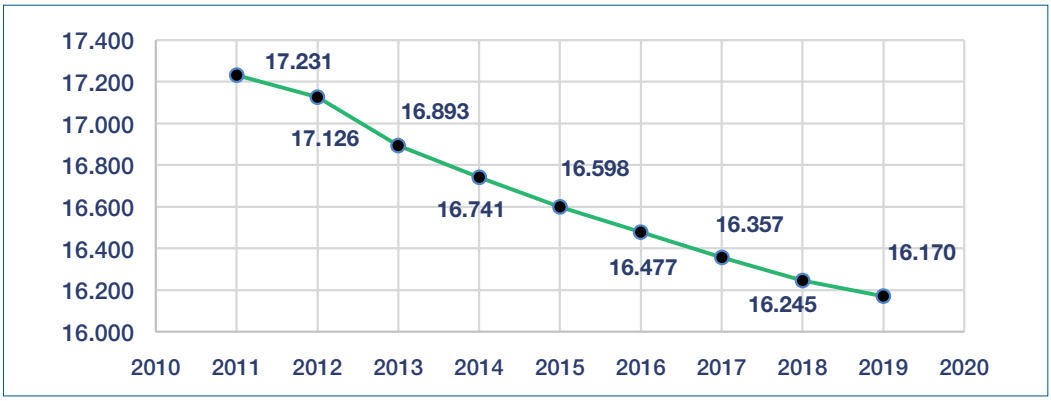

Fuente: Instituto Galego de Estadística – IGE.

	Índice de infancia	Índice de vejez
A Mariña Oriental	11,04%	28,89%
Lugo	10,82%	29,13%
Galicia	13,48%	25,18%

Fuente: Instituto Galego de Estadística – IGE.

Nota: Índice de infancia: es el resultado de dividir la población menor de 16 años entre el total de la población de un área determinada.

Índice de vejez: es el resultado de dividir la población mayor de 65 años entre el total de la población de un área determinada.

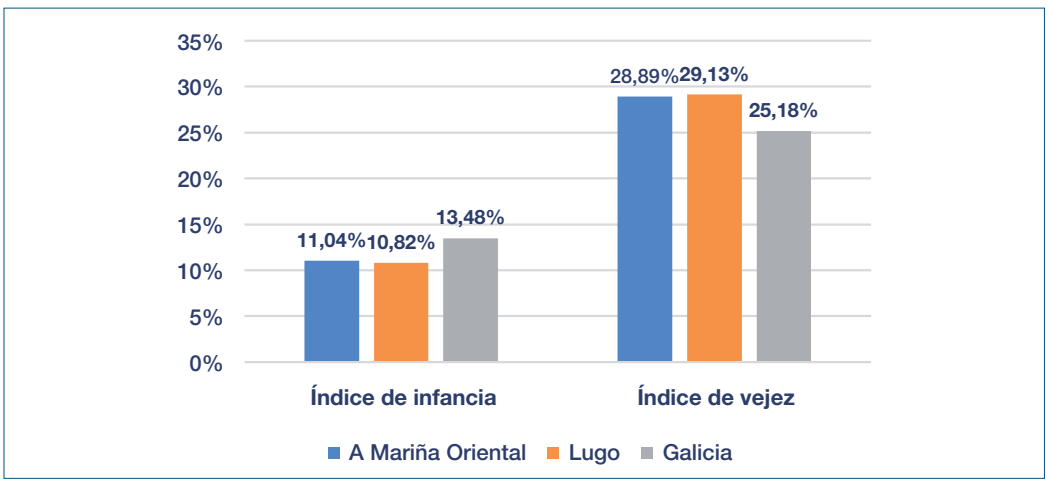

Fuente: Instituto Galego de Estadística – IGE.

Mercado laboral

	Volumen de paro. Diciembre			Variación 2018 a 2019 (%)
	Total	Hombres	Mujeres	
2018	780	314	466	-9,87%
2019	857	360	497	

Fuente: Instituto Galego de Estadística – IGE.

Parados por sexo

	Total Comarca 2019	Porcentajes
Hombres	309	40,34%
Mujeres	457	59,66%

Fuente: Instituto Galego de Estadística – IGE.

Porcentaje de parados según sexo

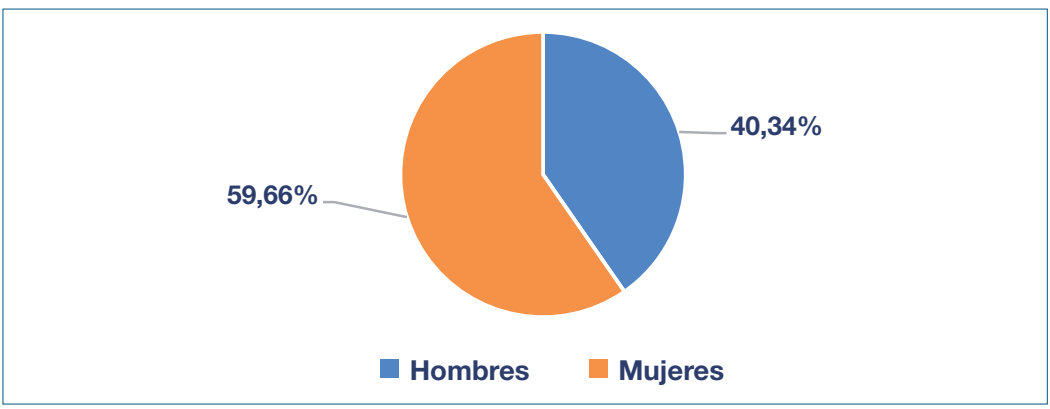

Fuente: Instituto Galego de Estadística – IGE.

Contratos según modalidad

	Total Comarca	Barreiros	A Pontenova	Ribadeo	Trabada
Total de contratos registrados	5.671	879	536	4.008	248
Total de contratos iniciales	5.400	835	503	3.832	230
Indefinido ordinario y fomento de empleo	206	42	15	118	31
De obra o servicio	982	173	207	548	54
Eventual por circunstancias de la producción	3.787	575	245	2.834	133
Interinidad	308	28	23	251	6
En prácticas	15	3	3	9	0
Para la formación	41	0	0	41	0
Otros	61	14	10	31	6
Conversiones a indefinidos	271	44	33	176	18

Fuente: Instituto Galego de Estadística – IGE (Año 2019).

La clasificación de los contratos se hace según la localidad del centro de trabajo; independiente del lugar del registro del mismo. También se incluyen los contratos comunicados por internet.

Contratos según modalidad

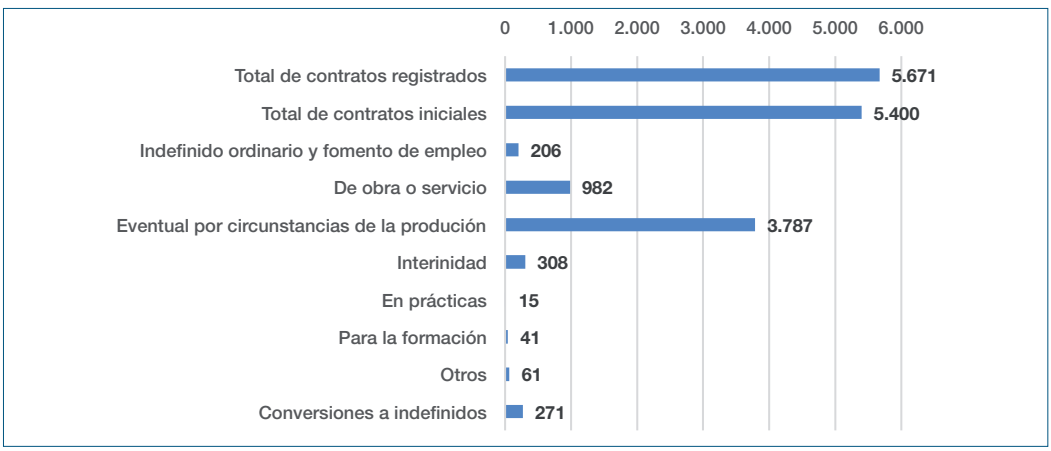

Fuente: Instituto Galego de Estadística – IGE (Año 2019).

Paro medio registrado por sectores de actividad

	Total Comarca	Barreiros	A Pontenova	Ribadeo	Trabada
Paro total	766	128	59	547	32
Agricultura/ Pesca	24	5	3	14	2
Industria	64	13	6	40	5
Construcción	59	10	6	41	2
Servicios	574	95	41	414	24
Sin empleo anterior	47	4	3	39	1

Fuente: Instituto Galego de Estadística – IGE (Año 2019).

Paro medio registrado por sectores de actividad

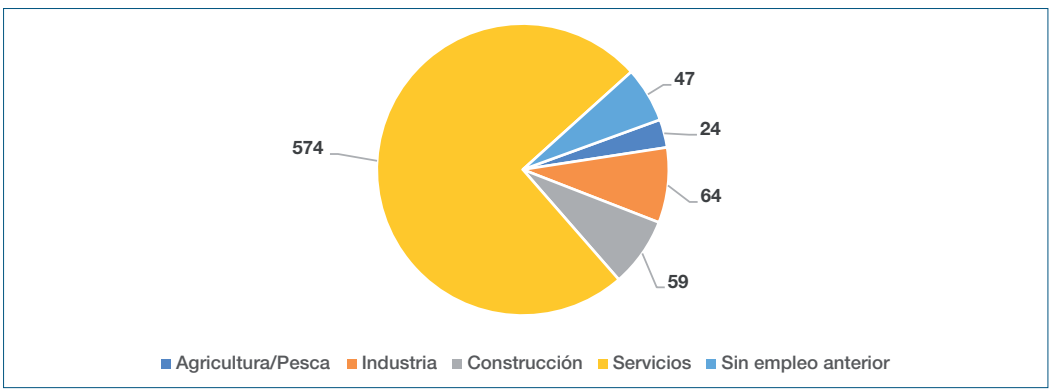

Fuente: Instituto Galego de Estadística – IGE (Año 2019).

Siniestralidad laboral

Municipios	Leves	Graves	Mortales	Totales
Barreiros	24	2	0	26
A Pontenova	20	0	0	20
Ribadeo	73	2	0	75
Trabada	18	1	0	19

Fuente: Consellería de Traballo. Año 2019.
Accidentes de trabajo con baja en jornada de trabajo según el municipio del centro de trabajo al que pertenece el trabajador.

Demografía empresarial

SEGÚN FORMAS JURÍDICAS				
Persona física	SOCIEDADES			
	Anónimas	Limitadas	Cooperativas	Otras
1.361	6	431	7	204

Fuente: Instituto Galego de Estadística – IGE (Año 2019).

Empresas con sede social en la comarca según titularidad

SEGÚN NÚMERO DE TRABAJADORES				
Microempresa		Pyme		Gran empresa
Sin asalariados	De 1 a 9	De 10 a 49	De 50 a 249	De 250 y más
1.416	544	44	5	0

Fuente: Instituto Galego de Estadística – IGE (Año 2019).

Empresas con sede social en la comarca y según estrato de asalariados en Galicia

	EMPRESAS SEGÚN SECTORES DE ACTIVIDAD				
	Agricultura y pesca	Industria	Construcción	Servicios	Total
Barreiros	142	15	52	173	382
% Total Barreiros	37,17%	3,93%	13,61%	45,29%	100%
A Pontenova	82	26	44	148	300
% Total A Pontenova	27,33%	8,67%	14,67%	49,33%	100%
Ribadeo	231	49	132	716	1.128
% Total Ribadeo	20,48%	4,34%	11,70%	63,48%	100%
Trabada	132	10	12	45	199
% Total Trabada	66,33%	5,03%	6,03%	22,61%	100%
Comarca a Mariña Oriental	587	100	240	1.082	2.009
% Comarca	29,22%	4,98%	11,95%	53,86%	100%

Fuente: Instituto Galego de Estadística – IGE (Año 2019).

Empresas con sede social en la comarca según sector.

Otros datos de interés

	EFECTIVOS Y EXPLOTACIONES DE GANADO BOVINO			
	2016	2017	2018	Variación 16-18 (%)
Número de explotaciones	523	494	476	-8,99
Número de bovinos	18.265	17.931	17.485	-4,27
Número de vacas	10.550	10.563	10.415	-1,28
Número de vacas de ordeño	7.889	7.844	7.617	-3,45
Número de vacas de no ordeño	2.661	2.719	2.798	5,15
Otros bovinos	7.715	7.368	7.070	-8,36

Fuente: Datos elaborados por el IGE a partir de los datos proporcionado por la Consellería de Medio Rural.

	INCENDIOS FORESTALES			
	Nº de incendios	Superficie arbolada (ha)	Superficie rasa (ha)	Total superficie (ha)
2016	21	20,49	28,07	48,56
2017	18	45,3	49,08	94,38
2018	13	3	3,74	6,74

Fuente: Consellería do Medio Rural. Servizo de Prevención e Defensa contra os Incendios Forestais.
Datos: Distrito Forestal Lugo-Sarria (Lugo, Sarria, A Ulloa).

PARQUE MÓVIL						
Turismos	Motocicletas	Furgonetas y camiones	Autobuses	Tractores industriales	Otros	TOTAL
9.944	951	2.139	22	159	611	**13.826**

Fuente: Dirección General de Tráfico.

PLAZAS DE ALOJAMIENTOS TURÍSTICOS					
Hotel	Pensiones	Turismo rural	Campamentos Turísticos	Apartamentos Turísticos	Albergues
936	432	260	1.395	352	155

Fuente: IGE / Axencia de Turismo de Galicia. Presidencia da Xunta de Galicia.

	OFICINAS DE ENTIDADES DE CRÉDITO				
	Total Comarca	Barreiros	A Pontenova	Ribadeo	Trabada
Bancos	12	2	2	7	1
Cooperativas de crédito	2	1	0	1	0

Fuente: Banco de España.

Comarca de A ULLOA

Población	8.980 hab.
Superficie	417,87 km²
Densidad	21,49 hab./km²
Edad Media	50,96 años

MUNICIPIOS: 3
Antas
Monterroso
Palas de Rei

Fuente: Instituto Galego de Estadística – IGE.

Estructura de la población

		Población según edad			Población extranjera	
	Total	**Entre 0-15 años**	**Entre 16-64 años**	**65 y más años**	**Extranjeros**	**% Población extranjera**
Antas	1.976	147	1.047	782	49	2,48%
Monterroso	3.616	313	2.110	1.193	86	2,38%
Palas de Rei	3.388	263	1.858	1.267	79	2,33%
Total	**8.980**	**723**	**5.015**	**3.242**	**214**	**2,38%**

Fuente: Instituto Galego de Estadística – IGE.

Evolución de la población total en A Ulloa

Años	Habitantes Total
2011	10.050
2012	9.844
2013	9.672
2014	9.532
2015	9.475
2016	9.375
2017	9.226
2018	9.089
2019	8.980

Fuente: Instituto Galego de Estadística – IGE.

Evolución anual de la población de la Comarca de A Ulloa

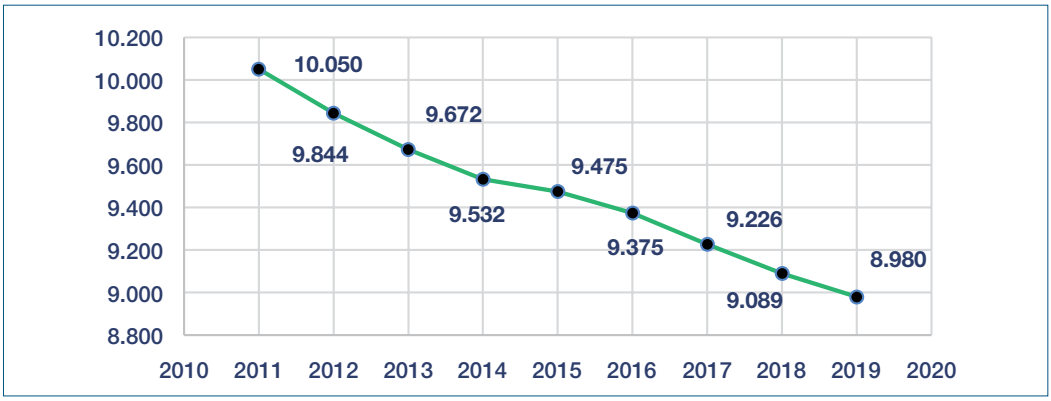

Fuente: Instituto Galego de Estadística – IGE.

	Índice de infancia	Índice de vejez
A Ulloa	8,05%	36,10%
Lugo	10,82%	29,13%
Galicia	13,48%	25,18%

Fuente: Instituto Galego de Estadística – IGE.

Nota: Índice de infancia: es el resultado de dividir la población menor de 16 años entre el total de la población de un área determinada.

Índice de vejez: es el resultado de dividir la población mayor de 65 años entre el total de la población de un área determinada.

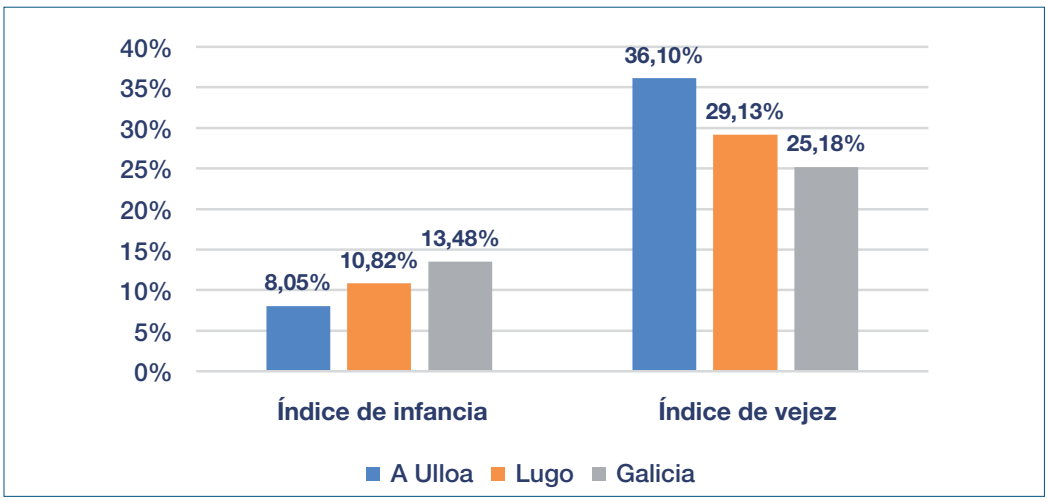

Fuente: Instituto Galego de Estadística – IGE.

Mercado laboral

	Volumen de paro. Diciembre			Variación 2018 a 2019 (%)
	Total	Hombres	Mujeres	
2018	340	153	187	11,18%
2019	378	184	194	

Fuente: Instituto Galego de Estadística – IGE.

Parados por sexo

	Total Comarca 2019	Porcentajes
Hombres	155	46,97%
Mujeres	175	53,03%

Fuente: Instituto Galego de Estadística – IGE.

Porcentaje de parados según sexo

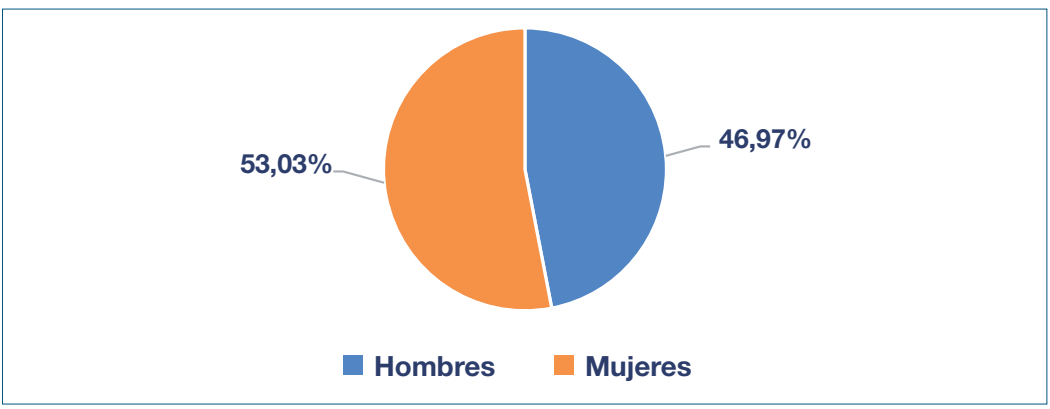

Fuente: Instituto Galego de Estadística – IGE.

Contratos según modalidad

	Total Comarca	Antas	Monterroso	Palas de Rei
Total de contratos registrados	2.346	430	673	1.243
Total de contratos iniciales	2.251	413	640	1.198
Indefinido ordinario y fomento de empleo	136	32	41	63
De obra o servicio	1.014	60	193	761
Eventual por circunstancias de la producción	963	271	347	345
Interinidad	115	48	48	19
En prácticas	3	0	1	2
Para la formación	2	0	2	0
Otros	18	2	8	8
Conversiones a indefinidos	95	17	33	45

Fuente: Instituto Galego de Estadística – IGE (Año 2019).

La clasificación de los contratos se hace según la localidad del centro de trabajo; independiente del lugar del registro del mismo. También se incluyen los contratos comunicados por internet.

Contratos según modalidad

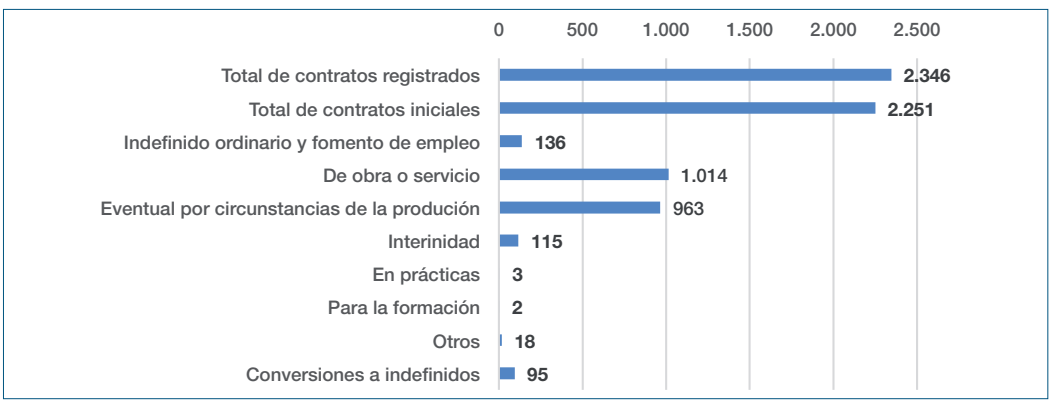

Fuente: Instituto Galego de Estadística – IGE (Año 2019).

Paro medio registrado por sectores de actividad

	Total Comarca	Antas	Monterroso	Palas de Rei
Paro total	330	77	146	107
Agricultura/ Pesca	27	8	10	9
Industria	32	10	12	10
Construcción	30	7	12	11
Servicios	224	47	102	75
Sin empleo anterior	17	5	10	2

Fuente: Instituto Galego de Estadística – IGE (Año 2019).

Paro medio registrado por sectores de actividad

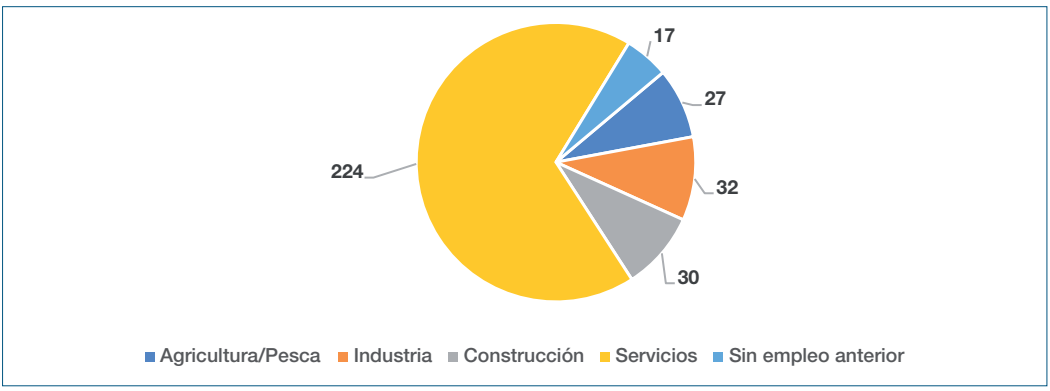

Fuente: Instituto Galego de Estadística – IGE (Año 2019).

Siniestralidad laboral

Municipios	Leves	Graves	Mortales	Totales
Antas	12	0	0	12
Monterroso	18	0	0	18
Palas de Rei	21	1	0	22

Fuente: Consellería de Traballo. Año 2019.
Accidentes de trabajo con baja en jornada de trabajo según el municipio del centro de trabajo al que pertenece el trabajador.

Demografía empresarial

SEGÚN FORMAS JURÍDICAS				
Persona física	SOCIEDADES			
	Anónimas	Limitadas	Cooperativas	Otras
904	4	162	7	120

Fuente: Instituto Galego de Estadística – IGE (Año 2019).

Empresas con sede social en la comarca según titularidad

SEGÚN NÚMERO DE TRABAJADORES				
Microempresa		Pyme		Gran empresa
Sin asalariados	De 1 a 9	De 10 a 49	De 50 a 249	De 250 y más
926	251	15	5	0

Fuente: Instituto Galego de Estadística – IGE (Año 2019).

Empresas con sede social en la comarca y según estrato de asalariados en Galicia

	EMPRESAS SEGÚN SECTORES DE ACTIVIDAD				
	Agricultura y pesca	Industria	Construcción	Servicios	Total
Antas	105	11	26	73	215
% Total Antas	48,84%	5,12%	12,09%	33,95%	100%
Monterroso	174	35	59	201	469
% Total Monterroso	37,10%	7,46%	12,58%	42,86%	100%
Palas de Rei	261	26	45	181	513
% Total Palas de Rei	50,88%	5,07%	8,77%	35,28%	100%
Comarca A Ulloa	540	72	130	455	1.197
% Comarca	45,11%	6,02%	10,86%	38,01%	100%

Fuente: Instituto Galego de Estadística – IGE (Año 2019).

Empresas con sede social en la comarca según sector.

Otros datos de interés

	EFECTIVOS Y EXPLOTACIONES DE GANADO BOVINO			
	2016	2017	2018	Variación 16-18 (%)
Número de explotaciones	681	661	624	-8,37
Número de bovinos	22.929	23.083	23.123	0,85
Número de vacas	13.388	13.655	13.747	2,68
Número de vacas de ordeño	7.813	8.087	8.195	4,89
Número de vacas de no ordeño	5.575	5.568	5.552	-0,41
Otros bovinos	9.541	9.428	9.376	-1,73

Fuente: Datos elaborados por el IGE a partir de los datos proporcionado por la Consellería de Medio Rural.

	INCENDIOS FORESTALES			
	Nº de incendios	Superficie arbolada (ha)	Superficie rasa (ha)	Total superficie (ha)
2016	112	16,64	88,97	105,61
2017	187	593,61	656,77	1.250,38
2018	73	27,04	79,88	106,92

Fuente: Consellería do Medio Rural. Servizo de Prevención e Defensa contra os Incendios Forestais.
Datos: Distrito Forestal Lugo-Sarria (Lugo, Sarria, A Ulloa).

PARQUE MÓVIL						
Turismos	Motocicletas	Furgonetas y camiones	Autobuses	Tractores industriales	Otros	TOTAL
6.272	387	2.233	459	37	309	**9.697**

Fuente: Dirección General de Tráfico.

PLAZAS DE ALOJAMIENTOS TURÍSTICOS					
Hotel	Pensiones	Turismo rural	Campamentos Turísticos	Apartamentos Turísticos	Albergues
189	313	172	84	28	934

Fuente: IGE / Axencia de Turismo de Galicia. Presidencia da Xunta de Galicia.

	OFICINAS DE ENTIDADES DE CRÉDITO			
	Total Comarca	Antas	Monterroso	Palas de Rei
Bancos	6	1	3	2
Cooperativas de crédito	2	1	0	1

Fuente: Banco de España.

Comarca de CHANTADA

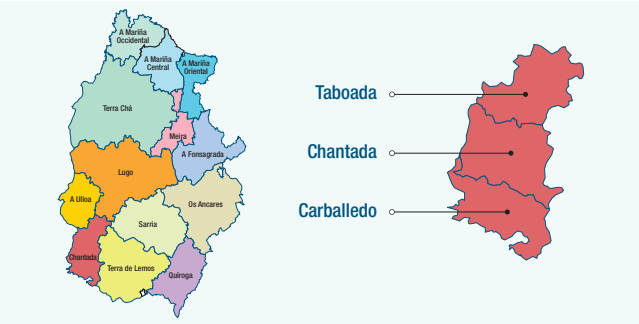

Población	13.141 hab.
Superficie	462,25 km²
Densidad	28,43 hab./km²
Edad Media	50,35 años

MUNICIPIOS: 3
Carballedo
Chantada
Taboada

Fuente: Instituto Galego de Estadística – IGE.

Estructura de la población

		Población según edad			Población extranjera	
	Total	**Entre 0-15 años**	**Entre 16-64 años**	**65 y más años**	**Extranjeros**	**% Población extranjera**
Carballedo	2.193	112	1.182	899	50	2,28%
Chantada	8.192	873	4.769	2.550	337	4,11%
Taboada	2.756	166	1.431	1.159	109	3,96%
Total	**13.141**	**1.151**	**7.382**	**4.608**	**496**	**3,77%**

Fuente: Instituto Galego de Estadística – IGE.

Evolución de la población total en Chantada

Años	Habitantes Total
2011	14.835
2012	14.536
2013	14.287
2014	14.055
2015	13.876
2016	13.639
2017	13.499
2018	13.389
2019	13.141

Fuente: Instituto Galego de Estadística – IGE.

Evolución anual de la población de la Comarca de Chantada

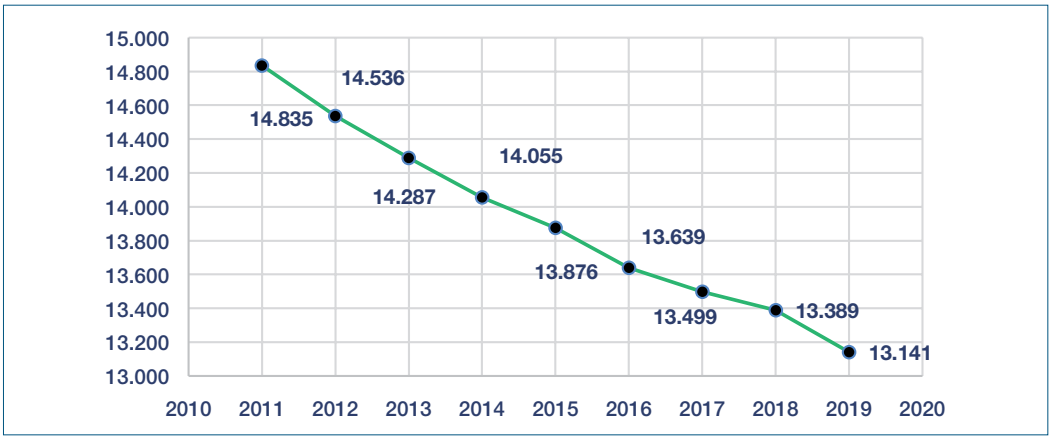

Fuente: Instituto Galego de Estadística – IGE.

	Índice de infancia	Índice de vejez
Chantada	8,76%	35,07%
Lugo	10,82%	29,13%
Galicia	13,48%	25,18%

Fuente: Instituto Galego de Estadística – IGE.

Nota: Índice de infancia: es el resultado de dividir la población menor de 16 años entre el total de la población de un área determinada.

Índice de vejez: es el resultado de dividir la población mayor de 65 años entre el total de la población de un área determinada.

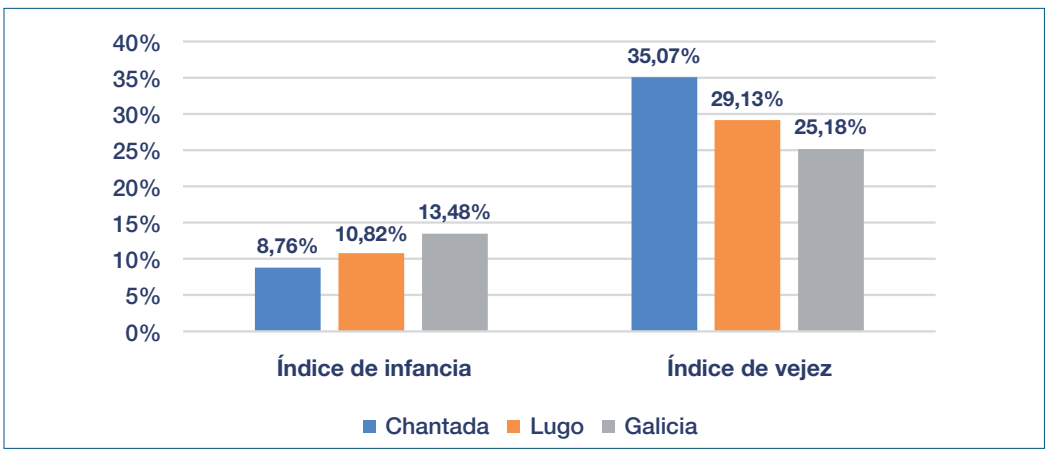

Fuente: Instituto Galego de Estadística – IGE.

Mercado laboral

	Volumen de paro. Diciembre			Variación 2018 a 2019 (%)
	Total	Hombres	Mujeres	
2018	619	312	307	-1,13%
2019	612	292	320	

Fuente: Instituto Galego de Estadística – IGE.

Parados por sexo

	Total Comarca 2019	Porcentajes
Hombres	288	47,45%
Mujeres	319	52,55%

Fuente: Instituto Galego de Estadística – IGE.

Porcentaje de parados según sexo

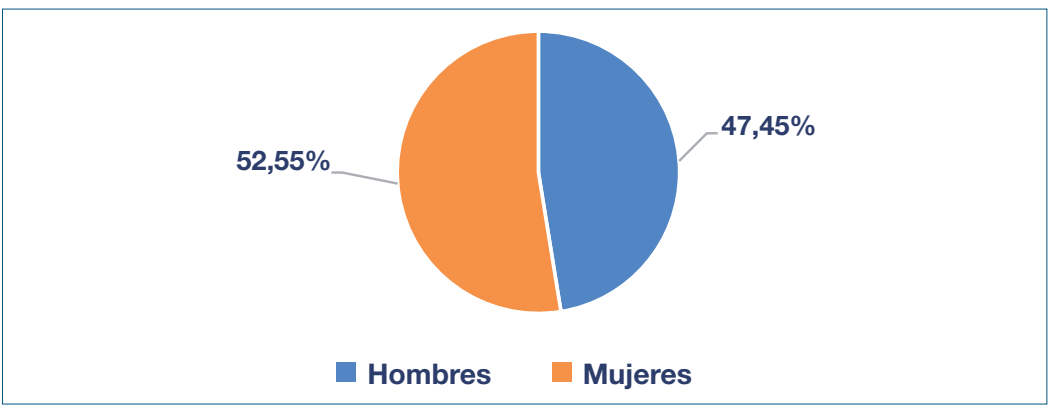

Fuente: Instituto Galego de Estadística – IGE.

Contratos según modalidad

	Total Comarca	Carballedo	Chantada	Taboada
Total de contratos registrados	4.093	508	3.077	508
Total de contratos iniciales	3.884	496	2.917	471
Indefinido ordinario y fomento de empleo	185	18	123	44
De obra o servicio	1.678	219	1.240	219
Eventual por circunstancias de la producción	1.604	242	1.223	139
Interinidad	311	6	250	55
En prácticas	57	0	56	1
Para la formación	10	1	7	2
Otros	39	10	18	11
Conversiones a indefinidos	209	12	160	37

Fuente: Instituto Galego de Estadística – IGE (Año 2019).

La clasificación de los contratos se hace según la localidad del centro de trabajo; independiente del lugar del registro del mismo. También se incluyen los contratos comunicados por internet.

Contratos según modalidad

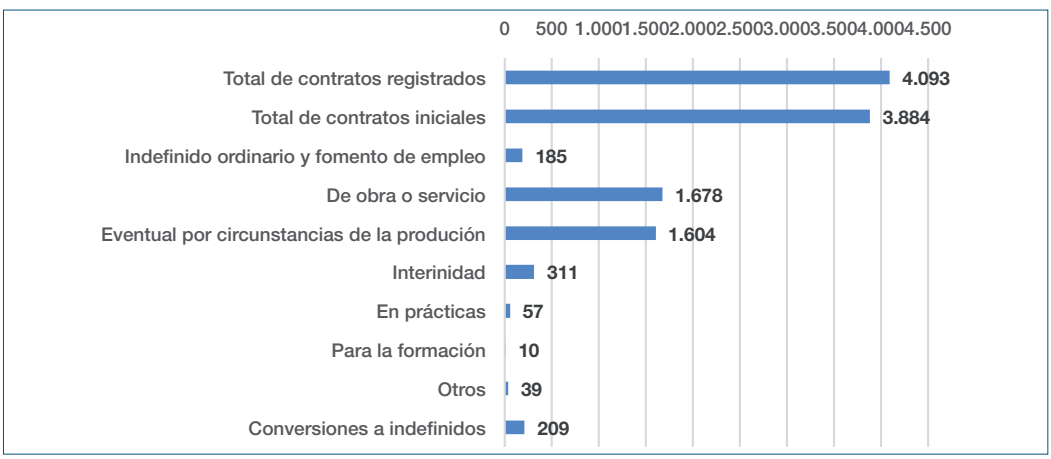

Fuente: Instituto Galego de Estadística – IGE (Año 2019).

Paro medio registrado por sectores de actividad

	Total Comarca	Carballedo	Chantada	Taboada
Paro total	607	69	441	97
Agricultura/ Pesca	51	7	37	7
Industria	58	5	45	8
Construcción	69	15	38	16
Servicios	389	41	290	58
Sin empleo anterior	40	1	31	8

Fuente: Instituto Galego de Estadística – IGE (Año 2019).

Paro medio registrado por sectores de actividad

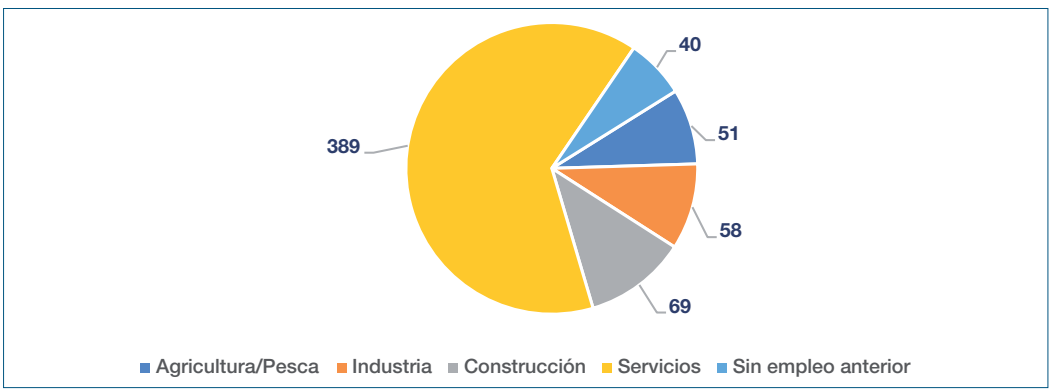

Fuente: Instituto Galego de Estadística – IGE (Año 2019).

Siniestralidad laboral

Municipios	Leves	Graves	Mortales	Totales
Carballedo	10	0	0	10
Chantada	86	2	2	90
Taboada	27	1	0	28

Fuente: Consellería de Traballo. Año 2019.
Accidentes de trabajo con baja en jornada de trabajo según el municipio del centro de trabajo al que pertenece el trabajador.

Demografía empresarial

SEGÚN FORMAS JURÍDICAS				
Persona física	SOCIEDADES			
	Anónimas	Limitadas	Cooperativas	Otras
1.462	4	260	11	218

Fuente: Instituto Galego de Estadística – IGE (Año 2019).

Empresas con sede social en la comarca según titularidad

SEGÚN NÚMERO DE TRABAJADORES				
Microempresa		Pyme		Gran empresa
Sin asalariados	De 1 a 9	De 10 a 49	De 50 a 249	De 250 y más
1.454	478	19	4	0

Fuente: Instituto Galego de Estadística – IGE (Año 2019).

Empresas con sede social en la comarca y según estrato de asalariados en Galicia

	EMPRESAS SEGÚN SECTORES DE ACTIVIDAD				
	Agricultura y pesca	Industria	Construcción	Servicios	Total
Carballedo	226	10	25	78	339
% Total Carballedo	66,67%	2,95%	7,37%	23,01%	100%
Chantada	423	68	123	585	1.199
% Total Chantada	35,28%	5,67%	10,26%	48,79%	100%
Taboada	251	25	30	111	417
% Total Taboada	60,19%	6,00%	7,19%	26,62%	100%
Comarca Chantada	900	103	178	774	1.955
% Comarca	46,04%	5,27%	9,10%	39,59%	100%

Fuente: Instituto Galego de Estadística – IGE (Año 2019).
Empresas con sede social en la comarca según sector.

Otros datos de interés

	EFECTIVOS Y EXPLOTACIONES DE GANADO BOVINO			
	2016	2017	2018	Variación 16-18 (%)
Número de explotaciones	911	878	847	-7,03
Número de bovinos	32.356	32.177	31.957	-1,23
Número de vacas	18.937	18.954	18.620	-1,67
Número de vacas de ordeño	15.747	15.694	15.391	-2,26
Número de vacas de no ordeño	3.190	3.260	3.229	1,22
Otros bovinos	13.419	13.223	13.337	-0,61

Fuente: Datos elaborados por el IGE a partir de los datos proporcionado por la Consellería de Medio Rural.

	INCENDIOS FORESTALES			
	Nº de incendios	Superficie arbolada (ha)	Superficie rasa (ha)	Total superficie (ha)
2016	123	107,44	218,16	325,6
2017	198	896,54	1.165,28	2.061,82
2018	51	14,93	131,44	146,37

Fuente: Consellería do Medio Rural. Servizo de Prevención e Defensa contra os Incendios Forestais.
Datos: Distrito Forestal Lugo-Sarria (Lugo, Sarria, A Ulloa).

PARQUE MÓVIL						
Turismos	Motocicletas	Furgonetas y camiones	Autobuses	Tractores industriales	Otros	TOTAL
9.175	704	1.997	10	156	587	**12.629**

Fuente: Dirección General de Tráfico.

PLAZAS DE ALOJAMIENTOS TURÍSTICOS					
Hotel	Pensiones	Turismo rural	Campamentos Turísticos	Apartamentos Turísticos	Albergues
107	97	112	0	10	47

Fuente: IGE / Axencia de Turismo de Galicia. Presidencia da Xunta de Galicia.

	OFICINAS DE ENTIDADES DE CRÉDITO			
	Total Comarca	Carballedo	Chantada	Taboada
Bancos	9	1	5	3
Cooperativas de crédito	3	1	1	1

Fuente: Banco de España.

Comarca de LUGO

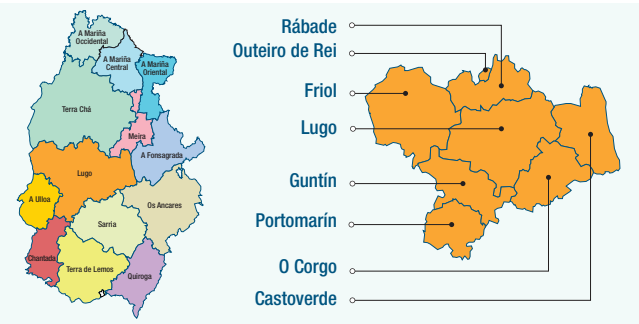

Población	118.931 hab.
Superficie	1.362,79 km²
Densidad	87,27 hab./km²
Edad Media	44,72 años

MUNICIPIOS: 8	
Castroverde	Lugo
O Corgo	Outeiro de Rei
Friol	Portomarín
Guntín	Rábade

Fuente: Instituto Galego de Estadística – IGE.

Estructura de la población

		Población según edad			Población extranjera	
	Total	**Entre 0-15 años**	**Entre 16-64 años**	**65 y más años**	**Extranjeros**	**% Población extranjera**
Castroverde	2.617	181	1.530	906	64	2,45%
O Corgo	3.481	262	1.918	1.301	41	1,18%
Friol	3.744	265	2.144	1.335	86	2,30%
Guntín	2.690	166	1.472	1.052	39	1,45%
Lugo	98.276	13.791	63.118	21.367	5.253	5,35%
Outeiro de Rei	5.151	607	3.259	1.285	67	1,30%
Portomarín	1.471	87	807	577	53	3,60%
Rábade	1.501	171	943	387	121	8,06%
Total	**118.931**	**15.530**	**75.191**	**28.210**	**5.724**	**4,81%**

Fuente: Instituto Galego de Estadística – IGE.

Evolución de la población total en Lugo

Años	Habitantes Total
2011	120.548
2012	120.737
2013	120.802
2014	120.320
2015	119.579
2016	119.394
2017	118.906
2018	118.758
2019	118.931

Fuente: Instituto Galego de Estadística – IGE.

Evolución anual de la población de la Comarca de Lugo

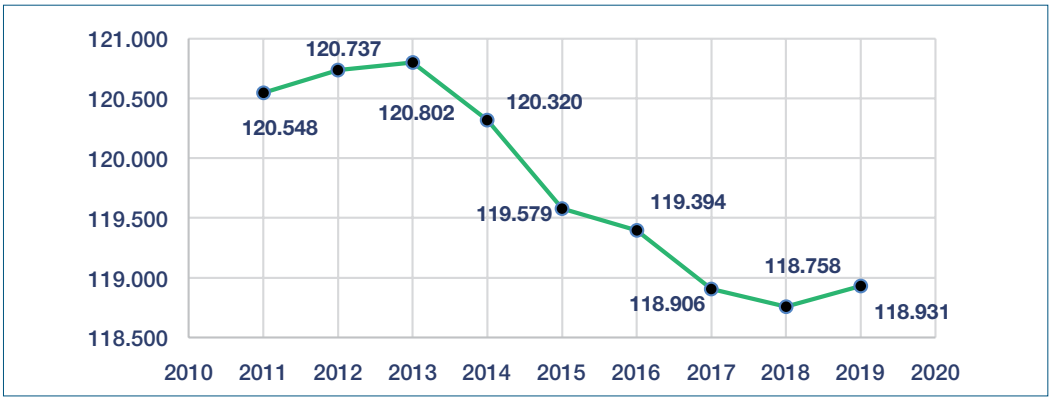

Fuente: Instituto Galego de Estadística – IGE.

	Índice de infancia	Índice de vejez
Lugo	13,06%	23,72%
Lugo	10,82%	29,13%
Galicia	13,48%	25,18%

Fuente: Instituto Galego de Estadística – IGE.

Nota: Índice de infancia: es el resultado de dividir la población menor de 16 años entre el total de la población de un área determinada.

Índice de vejez: es el resultado de dividir la población mayor de 65 años entre el total de la población de un área determinada.

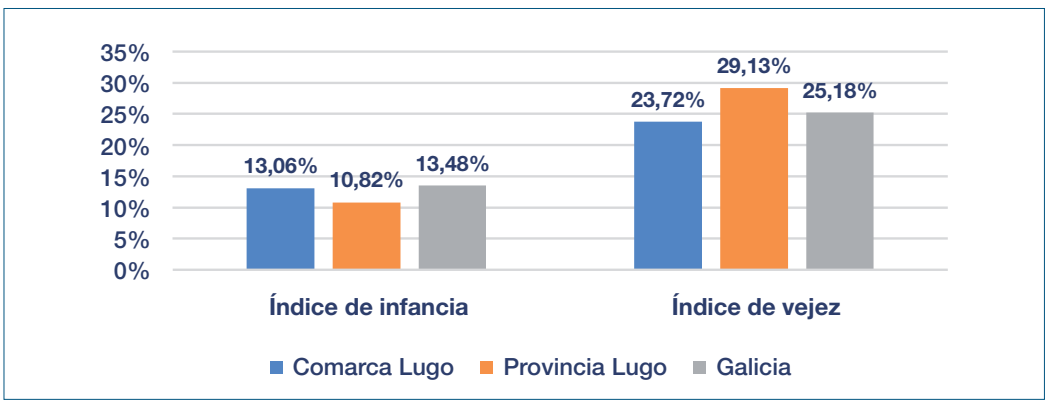

Fuente: Instituto Galego de Estadística – IGE.

Mercado laboral

	Volumen de paro. Diciembre			Variación 2018 a 2019 (%)
	Total	Hombres	Mujeres	
2018	6.589	2.965	3.624	-2,66%
2019	6.414	2.830	3.584	

Fuente: Instituto Galego de Estadística – IGE.

Parados por sexo

	Total Comarca 2019	Porcentajes
Hombres	2.795	43,11%
Mujeres	3.688	56,89%

Fuente: Instituto Galego de Estadística – IGE.

Porcentaje de parados según sexo

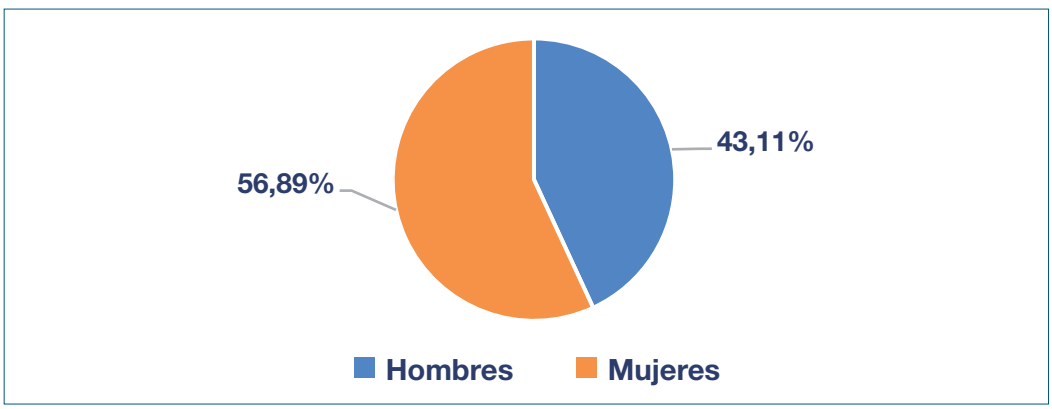

Fuente: Instituto Galego de Estadística – IGE.

Contratos según modalidad

	Total Comarca	Castroverde	O Corgo	Friol	Guntín	Lugo	Outeiro de Rei	Portomarín	Rábade
Total de contratos registrados	50.241	909	729	1.130	217	42.224	2.882	501	1.649
Total de contratos iniciales	48.287	891	703	1.106	198	40.529	2.812	474	1.574
Indefinido ordinario y fomento de empleo	2.053	30	30	13	6	1.809	60	33	72
De obra o servicio	13.413	470	203	792	44	10.090	786	158	870
Eventual por circunstancias de la producción	26.414	347	386	272	107	22.978	1.611	244	469
Interinidad	5.563	12	77	10	20	4.963	305	27	149
En prácticas	248	0	0	1	5	234	2	0	6
Para la formación	102	20	3	0	0	77	0	0	2
Otros	494	12	4	18	16	378	48	12	6
Conversiones a indefinidos	1.954	18	26	24	19	1.695	70	27	75

Fuente: Instituto Galego de Estadística – IGE (Año 2019).

La clasificación de los contratos se hace según la localidad del centro de trabajo; independiente del lugar del registro del mismo. También se incluyen los contratos comunicados por internet.

Contratos según modalidad

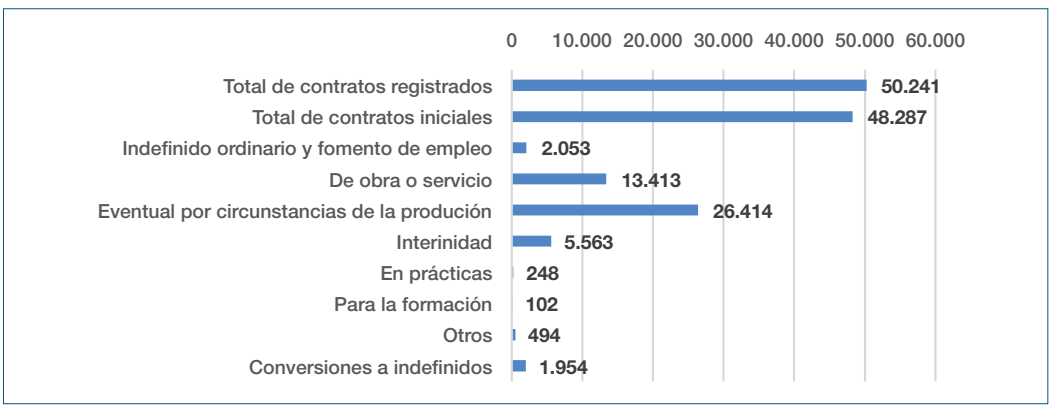

Fuente: Instituto Galego de Estadística – IGE (Año 2019).

Paro medio registrado por sectores de actividad

	Total Comarca	Castroverde	O Corgo	Friol	Guntín	Lugo	Outeiro de Rei	Portomarín	Rábade
Paro total	6.481	66	106	134	71	5.802	166	40	96
Agricultura/ Pesca	223	7	5	13	5	173	11	5	4
Industria	359	3	8	13	4	310	13	2	6
Construcción	509	7	10	20	10	435	9	5	13
Servicios	4.619	45	78	78	47	4.166	122	27	56
Sin empleo anterior	771	4	5	10	5	718	11	1	17

Fuente: Instituto Galego de Estadística – IGE (Año 2019).

Paro medio registrado por sectores de actividad

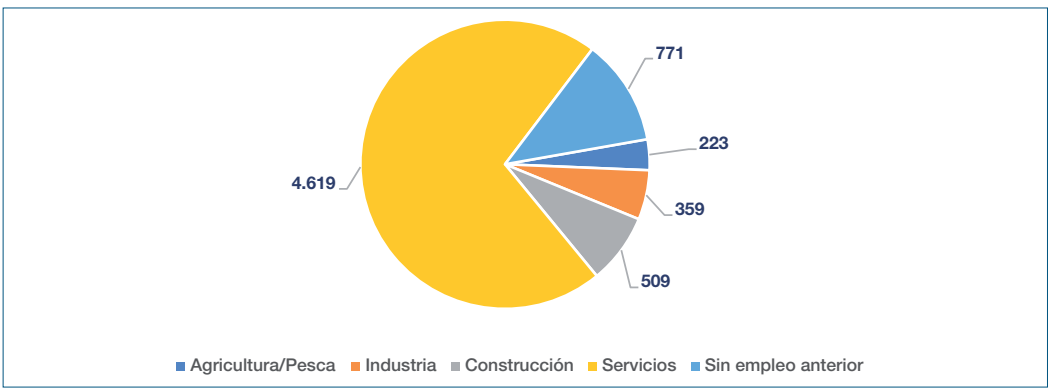

Fuente: Instituto Galego de Estadística – IGE (Año 2019).

Siniestralidad laboral

Municipios	Leves	Graves	Mortales	Totales
Castroverde	12	0	0	12
O Corgo	26	0	0	26
Friol	27	0	0	27
Guntín	21	0	0	21
Lugo	1.341	22	5	1.368
Outeiro de Rei	64	1	0	65
Portomarín	10	1	0	11
Rábade	73	0	0	73

Fuente: Consellería de Traballo. Año 2019.
Accidentes de trabajo con baja en jornada de trabajo según el municipio del centro de trabajo al que pertenece el trabajador.

Demografía empresarial

SEGÚN FORMAS JURÍDICAS				
Persona física	SOCIEDADES			
	Anónimas	Limitadas	Cooperativas	Otras
7.677	129	3.349	80	1.244

Fuente: Instituto Galego de Estadística – IGE (Año 2019).

Empresas con sede social en la comarca según titularidad

SEGÚN NÚMERO DE TRABAJADORES				
Microempresa		Pyme		Gran empresa
Sin asalariados	De 1 a 9	De 10 a 49	De 50 a 249	De 250 y más
8.498	3.522	397	53	9

Fuente: Instituto Galego de Estadística – IGE (Año 2019).

Empresas con sede social en la comarca y según estrato de asalariados en Galicia

	EMPRESAS SEGÚN SECTORES DE ACTIVIDAD				
	Agricultura y pesca	Industria	Construcción	Servicios	Total
Castroverde	271	16	34	135	456
% Total Castroverde	59,43%	3,51%	7,46%	29,61%	100%
O Corgo	247	17	49	162	475
% Total O Corgo	52,00%	3,58%	10,32%	34,11%	100%
Friol	413	23	42	141	619
% Total Friol	66,72%	3,72%	6,79%	22,78%	100%
Guntín	288	10	33	79	410
% Total Guntín	70,24%	2,44%	8,05%	19,27%	100%
Lugo	602	436	1.175	7.371	9.584
% Total Lugo	6,28%	4,55%	12,26%	76,91%	100%
Outeiro de Rei	131	41	80	252	504
% Total Outeiro de Rei	25,99%	8,13%	15,87%	50,00%	100%
Portomarín	170	5	12	81	268
% Total Portomarín	63,43%	1,87%	4,48%	30,22%	100%
Rábade	11	21	15	108	155
% Total Rábade	7,10%	13,55%	9,68%	69,68%	100%
Comarca Lugo	2.141	569	1.440	8.329	12.471
% Comarca	17,17%	4,56%	11,55%	66,79%	100%

Fuente: Instituto Galego de Estadística – IGE (Año 2019).
Empresas con sede social en la comarca según sector.

Otros datos de interés

	EFECTIVOS Y EXPLOTACIONES DE GANADO BOVINO			
	2016	2017	2018	Variación 16-18 (%)
Número de explotaciones	2.278	2.235	2.155	-5,40
Número de bovinos	81.735	82.274	82.041	0,37
Número de vacas	46.747	47.374	47.053	0,65
Número de vacas de ordeño	29.441	29.659	29.536	0,32
Número de vacas de no ordeño	17.306	17.715	17.517	1,22
Otros bovinos	34.988	34.900	34.988	0,00

Fuente: Datos elaborados por el IGE a partir de los datos proporcionado por la Consellería de Medio Rural.

	INCENDIOS FORESTALES			
	Nº de incendios	Superficie arbolada (ha)	Superficie rasa (ha)	Total superficie (ha)
2016	112	16,64	88,97	105,61
2017	187	593,61	656,77	1.250,38
2018	73	27,04	79,88	106,92

Fuente: Consellería do Medio Rural. Servizo de Prevención e Defensa contra os Incendios Forestais.
Datos: Distrito Forestal Lugo-Sarria (Lugo, Sarria, A Ulloa).

PARQUE MÓVIL						
Turismos	Motocicletas	Furgonetas y camiones	Autobuses	Tractores industriales	Otros	TOTAL
66.743	6.112	12.555	307	984	3.465	**90.166**

Fuente: Dirección General de Tráfico.

PLAZAS DE ALOJAMIENTOS TURÍSTICOS					
Hotel	Pensiones	Turismo rural	Campamentos Turísticos	Apartamentos Turísticos	Albergues
1.779	822	122	82	163	1.074

Fuente: IGE / Axencia de Turismo de Galicia. Presidencia da Xunta de Galicia.

	OFICINAS DE ENTIDADES DE CRÉDITO								
	Total Comarca	Castroverde	O Corgo	Friol	Guntín	Lugo	Outeiro de Rei	Portomarín	Rábade
Bancos	58	2	1	2	1	49	0	1	2
Cooperativas de crédito	7	1	0	2	0	49	1	0	0

Fuente: Banco de España.

Comarca de MEIRA

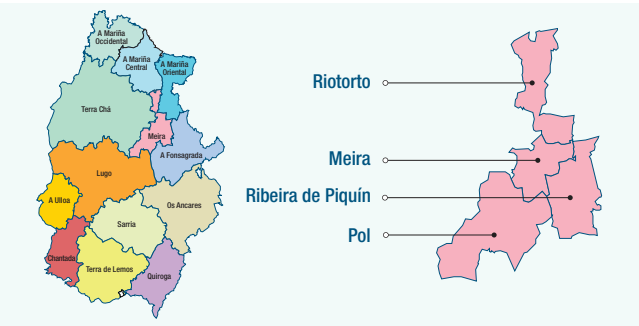

Población	5.124 hab.
Superficie	311,78 km²
Densidad	16,43 hab./km²
Edad Media	50,99 años

MUNICIPIOS: 4
Meira
Pol
Ribeira de Piquín
Riotorto

Fuente: Instituto Galego de Estadística – IGE.

Estructura de la población

		Población según edad			Población extranjera	
	Total	**Entre 0-15 años**	**Entre 16-64 años**	**65 y más años**	**Extranjeros**	**% Población extranjera**
Meira	1.725	207	992	526	112	6,49%
Pol	1.609	107	920	582	45	2,80%
Ribeira de Piquín	528	18	275	235	8	1,52%
Riotorto	1.262	83	665	514	23	1,82%
Total	**5.124**	**415**	**2.852**	**1.857**	**188**	**3,67%**

Fuente: Instituto Galego de Estadística – IGE.

Evolución de la población total en Meira

Años	Habitantes Total
2011	5.698
2012	5.638
2013	5.552
2014	5.447
2015	5.425
2016	5.335
2017	5.231
2018	5.125
2019	5.124

Fuente: Instituto Galego de Estadística – IGE.

Evolución anual de la población de la Comarca de Meira

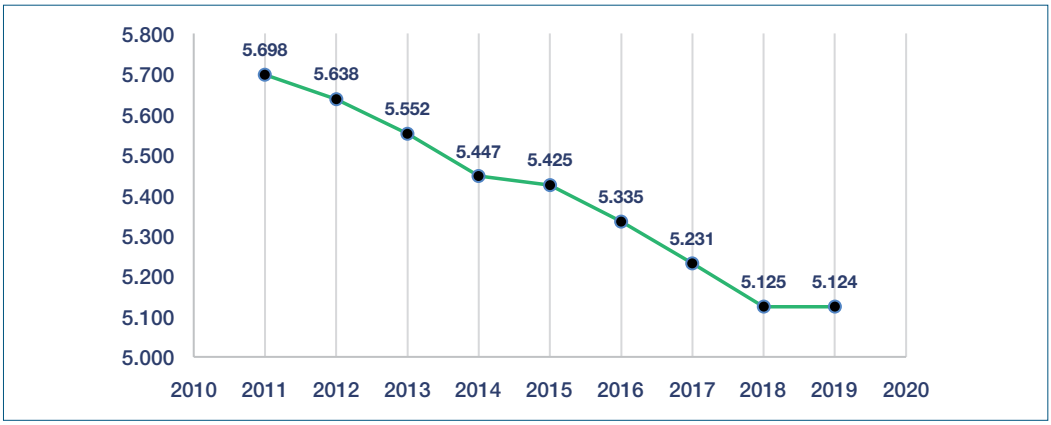

Fuente: Instituto Galego de Estadística – IGE.

	Índice de infancia	Índice de vejez
Meira	8,10%	36,24%
Lugo	10,82%	29,13%
Galicia	13,48%	25,18%

Fuente: Instituto Galego de Estadística – IGE.

Nota: Índice de infancia: es el resultado de dividir la población menor de 16 años entre el total de la población de un área determinada.

Índice de vejez: es el resultado de dividir la población mayor de 65 años entre el total de la población de un área determinada.

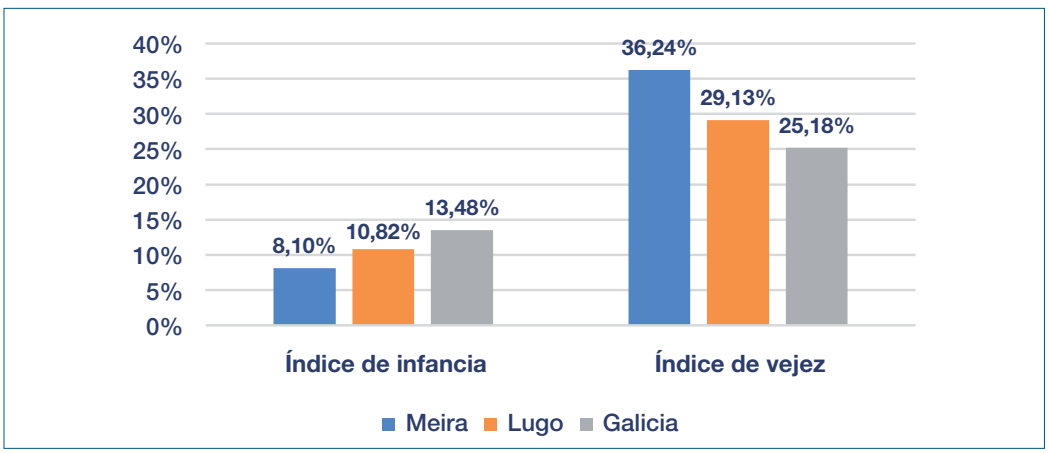

Fuente: Instituto Galego de Estadística – IGE.

Mercado laboral

	Volumen de paro. Diciembre			Variación 2018 a 2019 (%)
	Total	Hombres	Mujeres	
2018	142	72	70	4,23%
2019	136	68	68	

Fuente: Instituto Galego de Estadística – IGE.

Parados por sexo

	Total Comarca 2019	Porcentajes
Hombres	64	48,12%
Mujeres	69	51,88%

Fuente: Instituto Galego de Estadística – IGE.

Porcentaje de parados según sexo

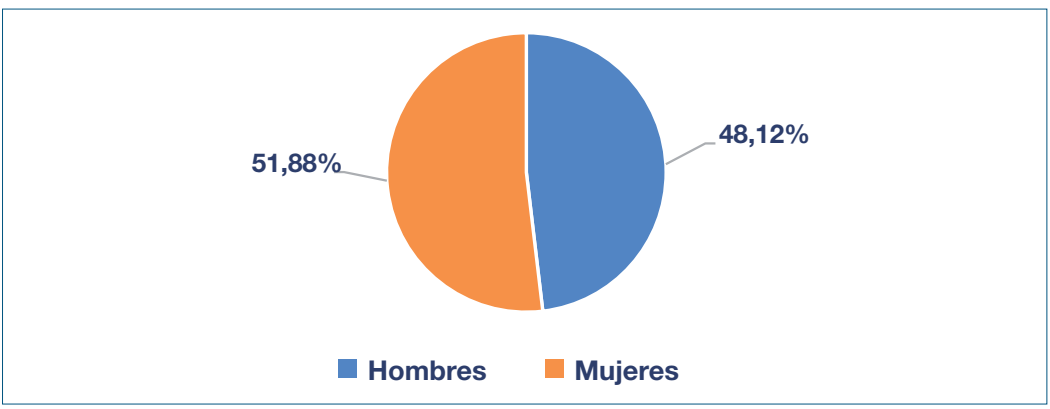

Fuente: Instituto Galego de Estadística – IGE.

Contratos según modalidad

	Total Comarca	Meira	Pol	Ribeira de Piquín	Riotorto
Total de contratos registrados	1.181	706	262	55	158
Total de contratos iniciales	1.143	688	250	53	152
Indefinido ordinario y fomento de empleo	53	26	23	3	1
De obra o servicio	471	307	86	20	58
Eventual por circunstancias de la producción	515	297	120	25	73
Interinidad	61	45	7	0	9
En prácticas	9	7	1	0	1
Para la formación	0	0	0	0	0
Otros	34	6	13	5	10
Conversiones a indefinidos	38	18	12	2	6

Fuente: Instituto Galego de Estadística – IGE (Año 2019).

La clasificación de los contratos se hace según la localidad del centro de trabajo; independiente del lugar del registro del mismo. También se incluyen los contratos comunicados por internet.

Contratos según modalidad

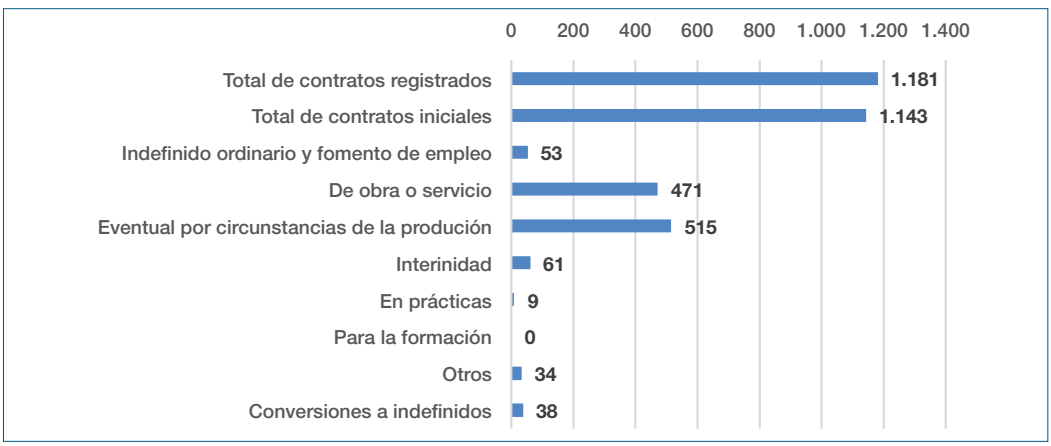

Fuente: Instituto Galego de Estadística – IGE (Año 2019).

Paro medio registrado por sectores de actividad

	Total Comarca	Meira	Pol	Ribeira de Piquín	Riotorto
Paro total	133	45	40	19	29
Agricultura/ Pesca	12	3	4	3	2
Industria	11	3	2	2	4
Construcción	12	5	1	3	3
Servicios	90	32	27	11	20
Sin empleo anterior	8	2	6	0	0

Fuente: Instituto Galego de Estadística – IGE (Año 2019).

Paro medio registrado por sectores de actividad

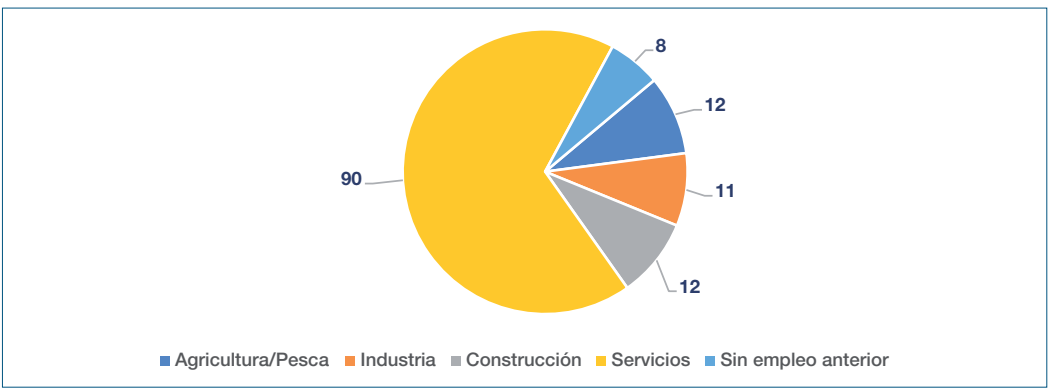

Fuente: Instituto Galego de Estadística – IGE (Año 2019).

Siniestralidad laboral

Municipios	Leves	Graves	Mortales	Totales
Meira	15	0	0	15
Pol	18	1	0	19
Ribeira de Piquín	3	0	0	3
Riotorto	10	0	0	10

Fuente: Consellería de Traballo. Año 2019.
Accidentes de trabajo con baja en jornada de trabajo según el municipio del centro de trabajo al que pertenece el trabajador.

Demografía empresarial

SEGÚN FORMAS JURÍDICAS				
Persona física	SOCIEDADES			
	Anónimas	Limitadas	Cooperativas	Otras
622	1	95	6	96

Fuente: Instituto Galego de Estadística – IGE (Año 2019).

Empresas con sede social en la comarca según titularidad

SEGÚN NÚMERO DE TRABAJADORES				
Microempresa		Pyme		Gran empresa
Sin asalariados	De 1 a 9	De 10 a 49	De 50 a 249	De 250 y más
644	164	12	0	0

Fuente: Instituto Galego de Estadística – IGE (Año 2019).

Empresas con sede social en la comarca y según estrato de asalariados en Galicia

	EMPRESAS SEGÚN SECTORES DE ACTIVIDAD				
	Agricultura y pesca	Industria	Construcción	Servicios	Total
Meira	78	20	32	153	283
% Total Meira	27,56%	7,07%	11,31%	54,06%	100%
Pol	233	11	17	40	301
% Total Pol	77,41%	3,65%	5,65%	13,29%	100%
Ribeira de Piquín	31	2	6	34	73
% Total Ribeira de Piquín	42,47%	2,74%	8,22%	46,58%	100%
Riotorto	79	14	14	66	173
% Total Riotorto	45,66%	8,09%	8,09%	38,15%	100%
Comarca Meira	421	47	69	283	820
% Comarca	51,34%	5,73%	8,41%	34,51%	100%

Fuente: Instituto Galego de Estadística – IGE (Año 2019).

Empresas con sede social en la comarca según sector.

Otros datos de interés

	EFECTIVOS Y EXPLOTACIONES DE GANADO BOVINO			
	2016	2017	2018	Variación 16-18 (%)
Número de explotaciones	422	407	393	-6,87
Número de bovinos	18.047	17.827	17.920	-0,70
Número de vacas	10.607	10.648	10.581	-0,25
Número de vacas de ordeño	8.770	8.753	8.624	-1,66
Número de vacas de no ordeño	1.837	1.895	1.957	6,53
Otros bovinos	7.440	7.179	7.339	-1,36

Fuente: Datos elaborados por el IGE a partir de los datos proporcionado por la Consellería de Medio Rural.

	INCENDIOS FORESTALES			
	Nº de incendios	Superficie arbolada (ha)	Superficie rasa (ha)	Total superficie (ha)
2016	53	10,7	15,51	26,21
2017	106	42,46	115,35	157,81
2018	32	3,7	75,74	79,44

Fuente: Consellería do Medio Rural. Servizo de Prevención e Defensa contra os Incendios Forestais.
Datos: Distrito Forestal Lugo-Sarria (Lugo, Sarria, A Ulloa).

PARQUE MÓVIL						
Turismos	Motocicletas	Furgonetas y camiones	Autobuses	Tractores industriales	Otros	TOTAL
3.552	227	944	14	48	258	**5.043**

Fuente: Dirección General de Tráfico.

PLAZAS DE ALOJAMIENTOS TURÍSTICOS					
Hotel	Pensiones	Turismo rural	Campamentos Turísticos	Apartamentos Turísticos	Albergues
21	42	28	0	66	0

Fuente: IGE / Axencia de Turismo de Galicia. Presidencia da Xunta de Galicia.

	OFICINAS DE ENTIDADES DE CRÉDITO				
	Total Comarca	Meira	Pol	Ribeira de Piquín	Riotorto
Bancos	5	3	1	0	1
Cooperativas de crédito	2	1	1	0	0

Fuente: Banco de España.

Comarca de OS ANCARES

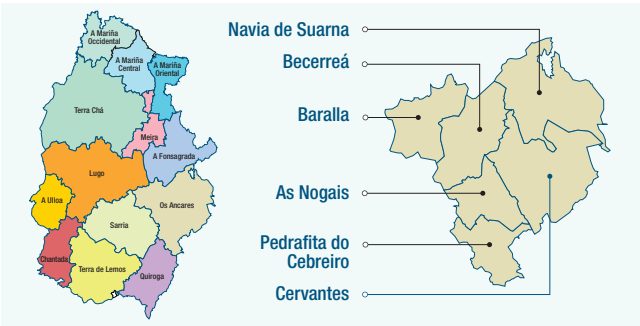

Población	9.873 hab.
Superficie	1.049,95 km²
Densidad	9,40 hab./km²
Edad Media	53,03 años

MUNICIPIOS: 6	
Baralla	Navia de Suarna
Becerreá	As Nogais
Cervantes	Pedrafita do Cebreiro

Fuente: Instituto Galego de Estadística – IGE.

Estructura de la población

		Población según edad			Población extranjera	
	Total	**Entre 0-15 años**	**Entre 16-64 años**	**65 y más años**	**Extranjeros**	**% Población extranjera**
Baralla	2.556	189	1.390	977	84	3,29%
Becerreá	2.818	230	1.582	1.006	151	5,36%
Cervantes	1.338	50	710	578	7	0,52%
Navia de Suarna	1.081	37	528	516	24	2,22%
As Nogais	1.079	53	589	437	8	0,74%
Pedrafita do Cebreiro	1.001	35	543	423	19	1,90%
Total	**9.873**	**594**	**5.342**	**3.937**	**293**	**2,97%**

Fuente: Instituto Galego de Estadística – IGE.

Evolución de la población total en Os Ancares

Años	Habitantes Total
2011	11.612
2012	11.330
2013	11.153
2014	10.951
2015	10.719
2016	10.474
2017	10.265
2018	10.019
2019	9.873

Fuente: Instituto Galego de Estadística – IGE.

Evolución anual de la población de la Comarca de Os Ancares

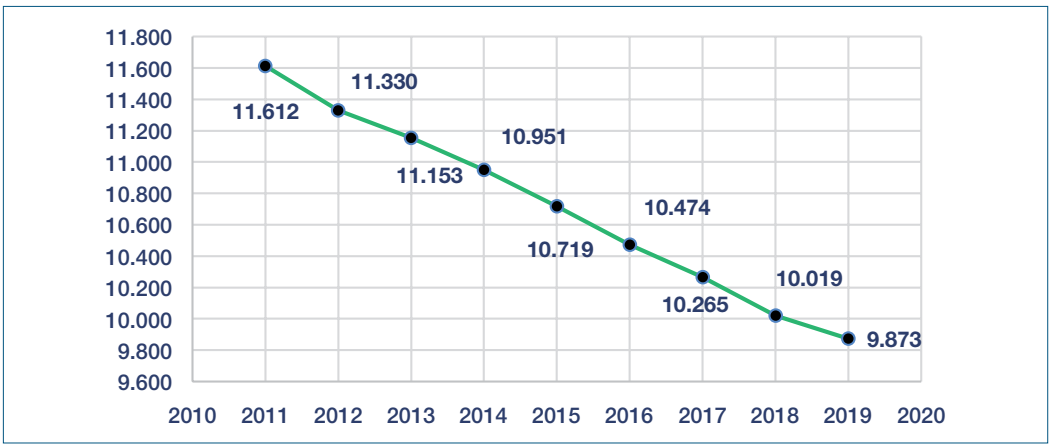

Fuente: Instituto Galego de Estadística – IGE.

	Índice de infancia	Índice de vejez
Os Ancares	6,02%	39,88%
Lugo	10,82%	29,13%
Galicia	13,48%	25,18%

Fuente: Instituto Galego de Estadística – IGE.

Nota: Índice de infancia: es el resultado de dividir la población menor de 16 años entre el total de la población de un área determinada.

Índice de vejez: es el resultado de dividir la población mayor de 65 años entre el total de la población de un área determinada.

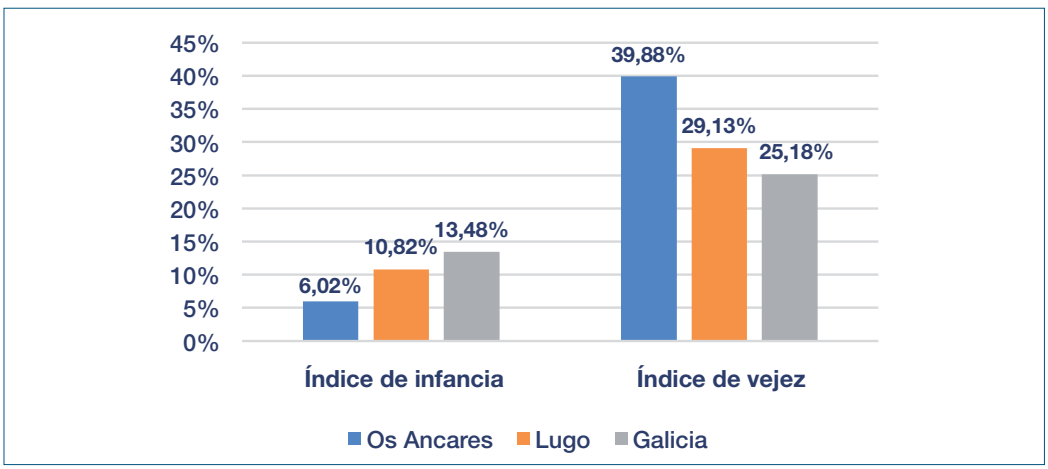

Fuente: Instituto Galego de Estadística – IGE.

Mercado laboral

	Volumen de paro. Diciembre			Variación 2018 a 2019 (%)
	Total	Hombres	Mujeres	
2018	377	214	163	1,86%
2019	384	231	153	

Fuente: Instituto Galego de Estadística – IGE.

Parados por sexo

	Total Comarca 2019	Porcentajes
Hombres	199	56,21%
Mujeres	155	43,79%

Fuente: Instituto Galego de Estadística – IGE.

Porcentaje de parados según sexo

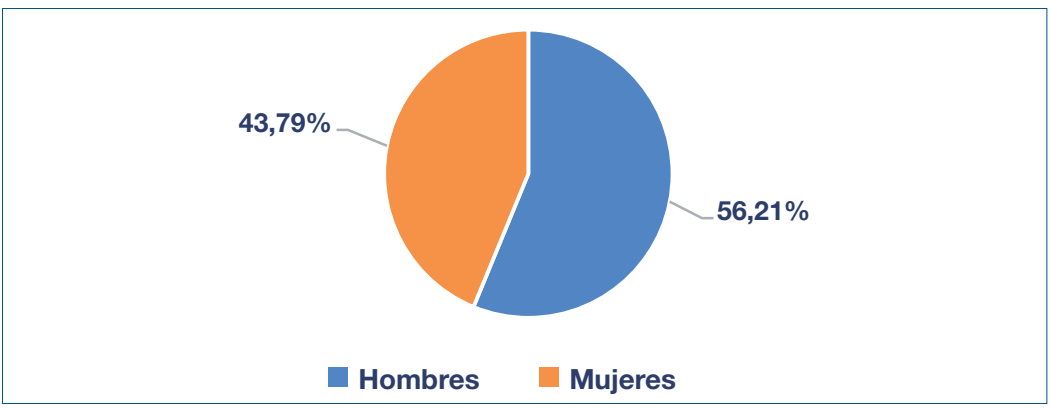

Fuente: Instituto Galego de Estadística – IGE.

Contratos según modalidad

	Total Comarca	Baralla	Becerreá	Cervantes	Navia de Suarna	As Nogais	Piedrafita do Cebreiro
Total de contratos registrados	1.530	498	487	126	107	99	213
Total de contratos iniciales	1.463	479	460	122	105	97	200
Indefinido ordinario y fomento de empleo	59	14	18	12	5	1	9
De obra o servicio	595	208	150	71	44	54	68
Eventual por circunstancias de la producción	672	241	207	31	48	34	111
Interinidad	92	12	55	4	6	7	8
En prácticas	5	1	3	0	1	0	0
Para la formación	24	1	22	1	0	0	0
Otros	16	2	5	3	1	1	4
Conversiones a indefinidos	67	19	27	4	2	2	13

Fuente: Instituto Galego de Estadística – IGE (Año 2019).

La clasificación de los contratos se hace según la localidad del centro de trabajo; independiente del lugar del registro del mismo. También se incluyen los contratos comunicados por internet.

Contratos según modalidad

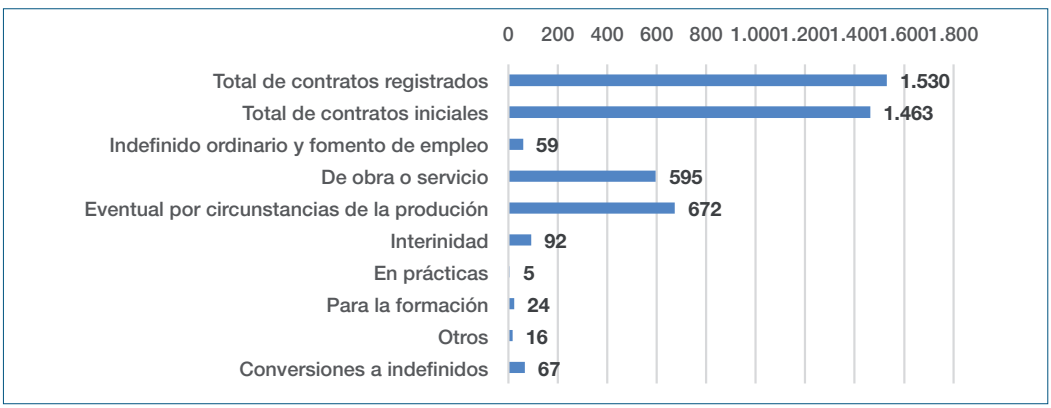

Fuente: Instituto Galego de Estadística – IGE (Año 2019).

Paro medio registrado por sectores de actividad

	Total Comarca	Baralla	Becerreá	Cervantes	Navia de Suarna	As Nogais	Pedrafita do Cebreiro
Paro total	359	97	118	48	27	33	36
Agricultura/ Pesca	28	4	9	4	6	2	3
Industria	20	10	4	2	1	1	2
Construcción	45	11	14	6	3	4	7
Servicios	244	62	84	34	16	25	23
Sin empleo anterior	22	10	7	2	1	1	1

Fuente: Instituto Galego de Estadística – IGE (Año 2019).

Paro medio registrado por sectores de actividad

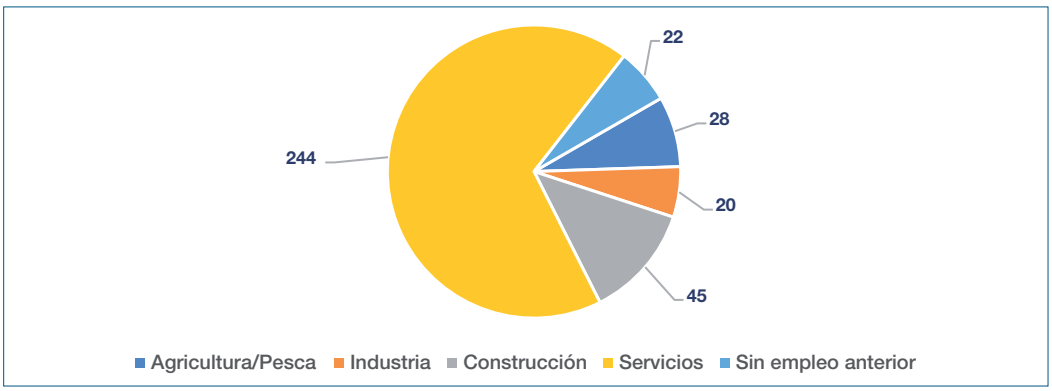

Fuente: Instituto Galego de Estadística – IGE (Año 2019).

Siniestralidad laboral

Municipios	Leves	Graves	Mortales	Totales
Baralla	22	3	0	25
Becerreá	28	0	0	28
Cervantes	12	1	0	13
Navia de Suarna	6	0	0	6
As Nogais	4	0	0	4
Pedrafita do Cebreiro	6	0	0	6

Fuente: Consellería de Traballo. Año 2019.
Accidentes de trabajo con baja en jornada de trabajo según el municipio del centro de trabajo al que pertenece el trabajador.

Demografía empresarial

SEGÚN FORMAS JURÍDICAS				
Persona física	SOCIEDADES			
	Anónimas	Limitadas	Cooperativas	Otras
1.176	4	145	13	86

Fuente: Instituto Galego de Estadística – IGE (Año 2019).

Empresas con sede social en la comarca según titularidad

SEGÚN NÚMERO DE TRABAJADORES				
Microempresa		Pyme		Gran empresa
Sin asalariados	De 1 a 9	De 10 a 49	De 50 a 249	De 250 y más
1.154	252	18	0	0

Fuente: Instituto Galego de Estadística – IGE (Año 2019).

Empresas con sede social en la comarca y según estrato de asalariados en Galicia

	EMPRESAS SEGÚN SECTORES DE ACTIVIDAD				
	Agricultura y pesca	Industria	Construcción	Servicios	Total
Baralla	198	13	38	125	374
% Total Baralla	52,94%	3,48%	10,16%	33,42%	100%
Becerreá	161	16	43	170	390
% Total Becerreá	41,28%	4,10%	11,03%	43,59%	100%
Cervantes	136	6	19	36	197
% Total Cervantes	69,04%	3,05%	9,64%	18,27%	100%
Navia de Suarna	64	4	26	45	139
% Total Navia de Suarna	46,04%	2,88%	18,71%	32,37%	100%
As Nogais	106	5	11	45	167
% Total As Nogais	63,47%	2,99%	6,59%	26,95%	100%
Pedrafita do Cebreiro	90	5	5	57	157
% Total Pedrafita do Cebreiro	57,32%	3,18%	3,18%	36,31%	100%
Comarca Os Ancares	755	49	142	478	1424
% Comarca	53,02%	3,44%	9,97%	33,57%	100%

Fuente: Instituto Galego de Estadística – IGE (Año 2019).

Empresas con sede social en la comarca según sector.

Otros datos de interés

	EFECTIVOS Y EXPLOTACIONES DE GANADO BOVINO			
	2016	2017	2018	Variación 16-18 (%)
Número de explotaciones	1.056	1.029	1.001	-5,21
Número de bovinos	28.035	27.943	27.293	-2,65
Número de vacas	15.331	15.232	14.864	-3,05
Número de vacas de ordeño	1.240	1.260	1.221	-1,53
Número de vacas de no ordeño	14.091	13.972	13.643	-3,18
Otros bovinos	12.704	12.711	12.429	-2,16

Fuente: Datos elaborados por el IGE a partir de los datos proporcionado por la Consellería de Medio Rural.

	INCENDIOS FORESTALES			
	Nº de incendios	Superficie arbolada (ha)	Superficie rasa (ha)	Total superficie (ha)
2016	51	177,72	210,55	388,27
2017	114	1.763,11	2.898,39	4.661,5
2018	26	12,22	88,54	100,76

Fuente: Consellería do Medio Rural. Servizo de Prevención e Defensa contra os Incendios Forestais.
Datos: Distrito Forestal Lugo-Sarria (Lugo, Sarria, A Ulloa).

PARQUE MÓVIL						
Turismos	Motocicletas	Furgonetas y camiones	Autobuses	Tractores industriales	Otros	TOTAL
6.651	417	2.272	50	113	652	**10.155**

Fuente: Dirección General de Tráfico.

PLAZAS DE ALOJAMIENTOS TURÍSTICOS					
Hotel	Pensiones	Turismo rural	Campamentos Turísticos	Apartamentos Turísticos	Albergues
96	405	149	144	68	264

Fuente: IGE / Axencia de Turismo de Galicia. Presidencia da Xunta de Galicia.

	OFICINAS DE ENTIDADES DE CRÉDITO						
	Total Comarca	Baralla	Becerreá	Cervantes	Navia de Suarna	As Nogais	Pedrafita do Cebreiro
Bancos	12	2	5	1	2	1	1
Cooperativas de crédito	3	0	1	1	1	0	0

Fuente: Banco de España.

Comarca de QUIROGA

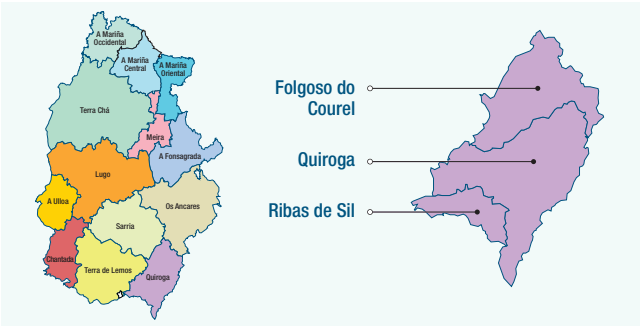

Población	5.178 hab.
Superficie	578,43 km²
Densidad	8,95 hab./km²
Edad Media	53,01 años

MUNICIPIOS: 8
Folgoso do Courel
Quiroga
Ribas de Sil

Fuente: Instituto Galego de Estadística – IGE.

Estructura de la población

		Población según edad			Población extranjera	
	Total	Entre 0-15 años	Entre 16-64 años	65 y más años	Extranjeros	% Población extranjera
Folgoso do Courel	1.024	46	537	441	17	1,66%
Quiroga	3.207	273	1.658	1.276	94	2,93%
Ribas de Sil	947	62	481	404	26	2,75%
Total	**5.178**	**381**	**2.676**	**2.121**	**137**	**2,65%**

Fuente: Instituto Galego de Estadística – IGE.

Evolución de la población total en Quiroga

Años	Habitantes Total
2011	6.020
2012	5.813
2013	5.721
2014	5.618
2015	5.514
2016	5.406
2017	5.333
2018	5.245
2019	5.178

Fuente: Instituto Galego de Estadística – IGE.

Evolución anual de la población de la Comarca de Quiroga

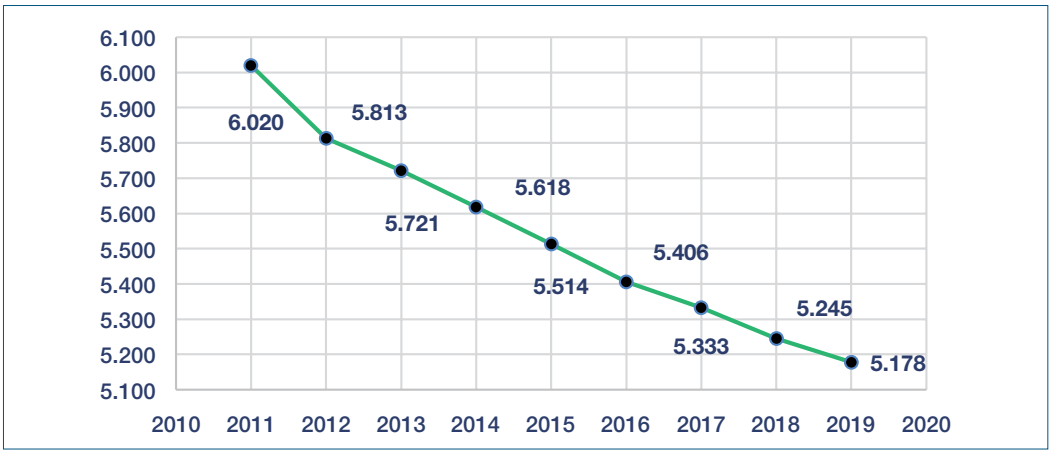

Fuente: Instituto Galego de Estadística – IGE.

	Índice de infancia	Índice de vejez
Quiroga	7,36%	40,96%
Lugo	10,82%	29,13%
Galicia	13,48%	25,18%

Fuente: Instituto Galego de Estadística – IGE.

Nota: Índice de infancia: es el resultado de dividir la población menor de 16 años entre el total de la población de un área determinada.

Índice de vejez: es el resultado de dividir la población mayor de 65 años entre el total de la población de un área determinada.

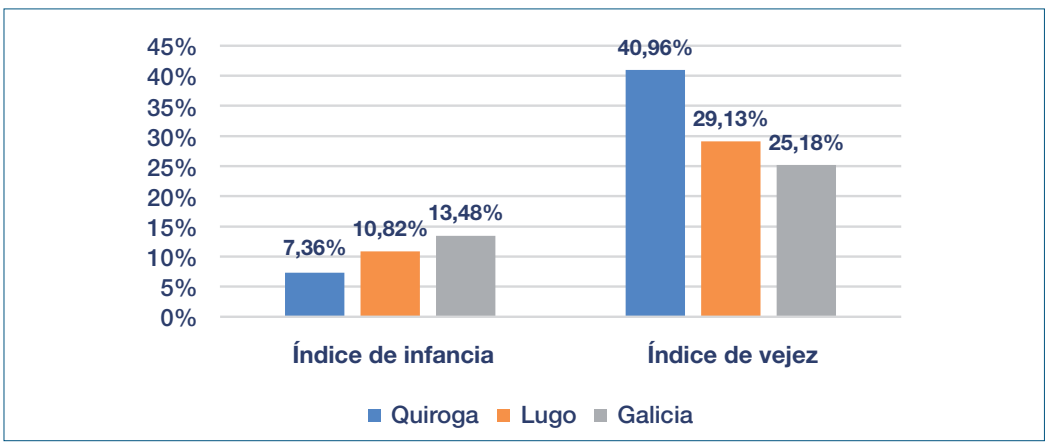

Fuente: Instituto Galego de Estadística – IGE.

Mercado laboral

	Volumen de paro. Diciembre			Variación 2018 a 2019 (%)
	Total	Hombres	Mujeres	
2018	302	123	179	-5,63%
2019	285	145	140	

Fuente: Instituto Galego de Estadística – IGE.

Parados por sexo

	Total Comarca 2019	Porcentajes
Hombres	131	46,62%
Mujeres	150	53,38%

Fuente: Instituto Galego de Estadística – IGE.

Porcentaje de parados según sexo

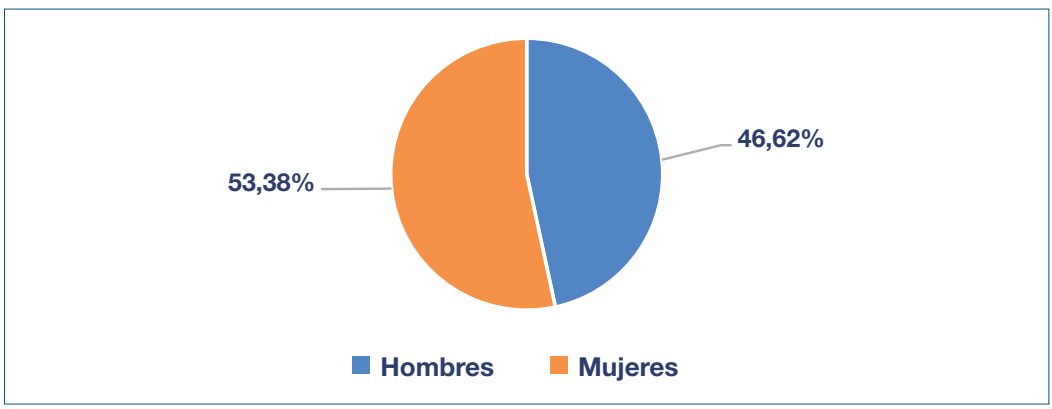

Fuente: Instituto Galego de Estadística – IGE.

Contratos según modalidad

	Total Comarca	Folgoso do Courel	Quiroga	Ribas de Sil
Total de contratos registrados	1.023	208	732	83
Total de contratos iniciales	939	182	679	78
Indefinido ordinario y fomento de empleo	20	7	11	2
De obra o servicio	355	87	235	33
Eventual por circunstancias de la producción	308	56	223	29
Interinidad	189	6	174	9
En prácticas	5	0	5	0
Para la formación	23	20	3	0
Otros	39	6	28	5
Conversiones a indefinidos	84	26	53	5

Fuente: Instituto Galego de Estadística – IGE (Año 2019).

La clasificación de los contratos se hace según la localidad del centro de trabajo; independiente del lugar del registro del mismo. También se incluyen los contratos comunicados por internet.

Contratos según modalidad

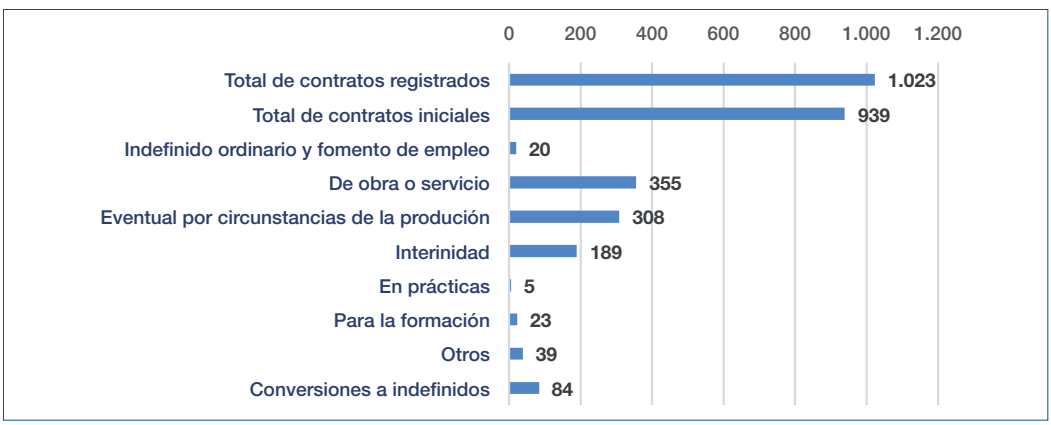

Fuente: Instituto Galego de Estadística – IGE (Año 2019).

Paro medio registrado por sectores de actividad

	Total Comarca	Folgoso do Courel	Quiroga	Ribas de Sil
Paro total	284	46	182	56
Agricultura/ Pesca	21	4	14	3
Industria	41	6	28	7
Construcción	27	3	19	5
Servicios	175	31	103	41
Sin empleo anterior	20	2	18	0

Fuente: Instituto Galego de Estadística – IGE (Año 2019).

Paro medio registrado por sectores de actividad

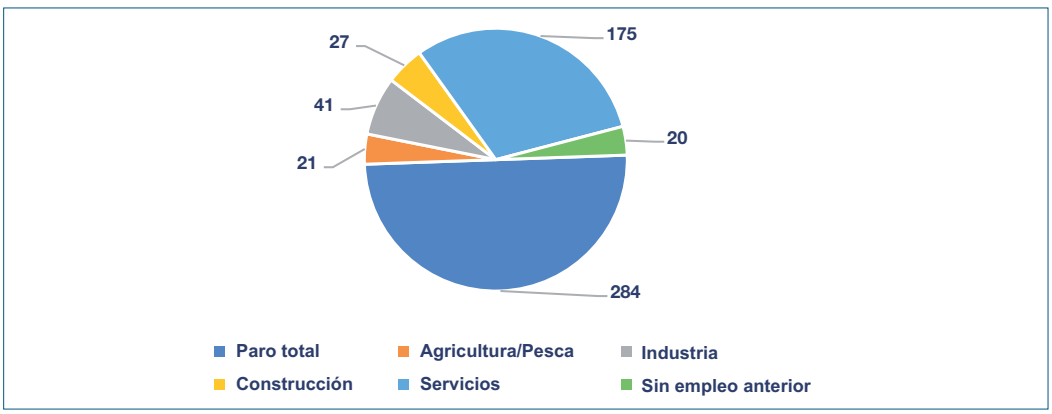

Fuente: Instituto Galego de Estadística – IGE (Año 2019).

Siniestralidad laboral

Municipios	Leves	Graves	Mortales	Totales
Folgoso do Courel	14	0	0	14
Quiroga	19	1	0	29
Ribas de Sil	2	0	0	2

Fuente: Consellería de Traballo. Año 2019.
Accidentes de trabajo con baja en jornada de trabajo según el municipio del centro de trabajo al que pertenece el trabajador.

Demografía empresarial

SEGÚN FORMAS JURÍDICAS				
Persona física	SOCIEDADES			
	Anónimas	Limitadas	Cooperativas	Otras
299	1	78	1	37

Fuente: Instituto Galego de Estadística – IGE (Año 2019).

Empresas con sede social en la comarca según titularidad

SEGÚN NÚMERO DE TRABAJADORES				
Microempresa		Pyme		Gran empresa
Sin asalariados	De 1 a 9	De 10 a 49	De 50 a 249	De 250 y más
305	105	5	1	0

Fuente: Instituto Galego de Estadística – IGE (Año 2019).

Empresas con sede social en la comarca y según estrato de asalariados en Galicia

	EMPRESAS SEGÚN SECTORES DE ACTIVIDAD				
	Agricultura y pesca	Industria	Construcción	Servicios	Total
Folgoso do Courel	34	4	12	36	86
% Total Folgoso do Courel	39,53%	4,65%	13,95%	41,86%	100%
Quiroga	31	25	46	162	264
% Total Quiroga	11,74%	9,47%	17,42%	61,36%	100%
Ribas de Sil	11	2	10	43	66
% Total Ribas de Sil	16,67%	3,03%	15,15%	65,15%	100%
Comarca Quiroga	76	31	68	241	416
% Comarca	18,27%	7,45%	16,35%	57,93%	100%

Fuente: Instituto Galego de Estadística – IGE (Año 2019).

Empresas con sede social en la comarca según sector.

Otros datos de interés

	EFECTIVOS Y EXPLOTACIONES DE GANADO BOVINO			
	2016	2017	2018	Variación 16-18 (%)
Número de explotaciones	92	82	75	-18,48
Número de bovinos	1.671	1.451	1.417	-15,20
Número de vacas	878	811	784	-10,71
Número de vacas de ordeño	3	3	3	0,00
Número de vacas de no ordeño	875	808	781	-10,74
Otros bovinos	793	640	633	-20,18

Fuente: Datos elaborados por el IGE a partir de los datos proporcionado por la Consellería de Medio Rural.

	INCENDIOS FORESTALES			
	Nº de incendios	Superficie arbolada (ha)	Superficie rasa (ha)	Total superficie (ha)
2016	123	107,44	218,16	325,6
2017	198	896,54	1.165,28	2.061,82
2018	51	14,93	131,44	146,37

Fuente: Consellería do Medio Rural. Servizo de Prevención e Defensa contra os Incendios Forestais.
Datos: Distrito Forestal Lugo-Sarria (Lugo, Sarria, A Ulloa).

PARQUE MÓVIL						
Turismos	Motocicletas	Furgonetas y camiones	Autobuses	Tractores industriales	Otros	TOTAL
2.912	378	1.024	7	47	242	**4.610**

Fuente: Dirección General de Tráfico.

PLAZAS DE ALOJAMIENTOS TURÍSTICOS					
Hotel	Pensiones	Turismo rural	Campamentos Turísticos	Apartamentos Turísticos	Albergues
66	109	160	148	40	186

Fuente: IGE / Axencia de Turismo de Galicia. Presidencia da Xunta de Galicia.

	OFICINAS DE ENTIDADES DE CRÉDITO			
	Total Comarca	Folgoso do Courel	Quiroga	Ribas de Sil
Bancos	5	1	4	0
Cooperativas de crédito	1	1	0	0

Fuente: Banco de España.

Comarca de SARRIA

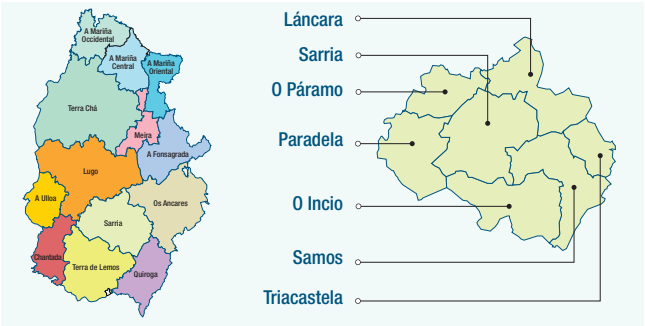

Población	22.569 hab.
Superficie	836,24 km²
Densidad	26,99 hab./km²
Edad Media	48,89 años

MUNICIPIOS: 7	
O Incio	Samos
Láncara	Sarria
Paradela	Triacastela
O Páramo	

Fuente: Instituto Galego de Estadística – IGE.

Estructura de la población

		Población según edad			Población extranjera	
	Total	**Entre 0-15 años**	**Entre 16-64 años**	**65 y más años**	**Extranjeros**	**% Población extranjera**
O Incio	1.570	89	778	703	31	1,97%
Láncara	2.605	202	1.473	930	84	3,22%
Paradela	1.779	101	965	713	37	2,08%
O Páramo	1.366	120	740	506	30	2,20%
Samos	1.278	57	700	521	27	2,11%
Sarria	13.330	1.560	8.165	3.605	623	4,67%
Triacastela	641	42	374	225	11	1,72%
Total	**22.569**	**2.171**	**13.195**	**7.203**	**843**	**3,74%**

Fuente: Instituto Galego de Estadística – IGE.

Evolución de la población total en Sarria

Años	Habitantes Total
2011	24.511
2012	24.170
2013	23.914
2014	23.720
2015	23.466
2016	23.194
2017	22.994
2018	22.735
2019	22.569

Fuente: Instituto Galego de Estadística – IGE.

Evolución anual de la población de la Comarca de Sarria

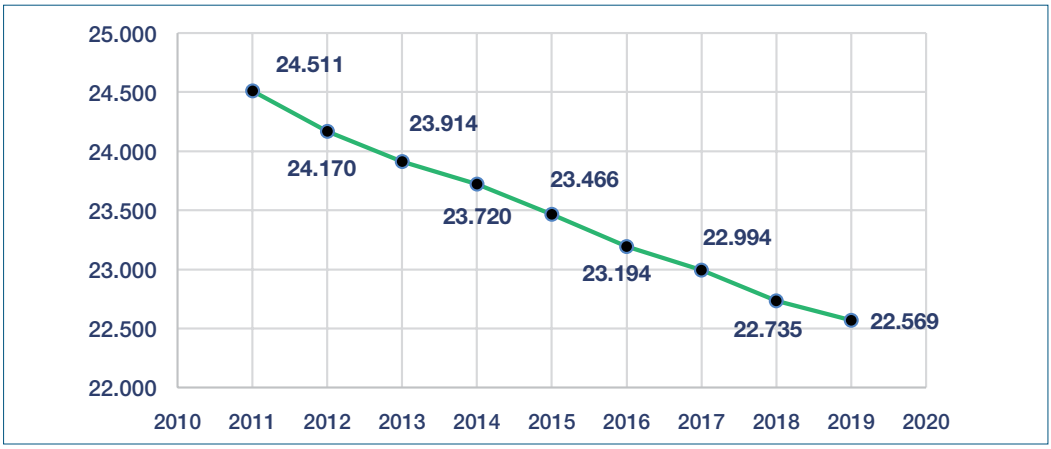

Fuente: Instituto Galego de Estadística – IGE.

	Índice de infancia	Índice de vejez
Sarria	9,62%	31,92%
Lugo	10,82%	29,13%
Galicia	13,48%	25,18%

Fuente: Instituto Galego de Estadística – IGE.

Nota: Índice de infancia: es el resultado de dividir la población menor de 16 años entre el total de la población de un área determinada.

Índice de vejez: es el resultado de dividir la población mayor de 65 años entre el total de la población de un área determinada.

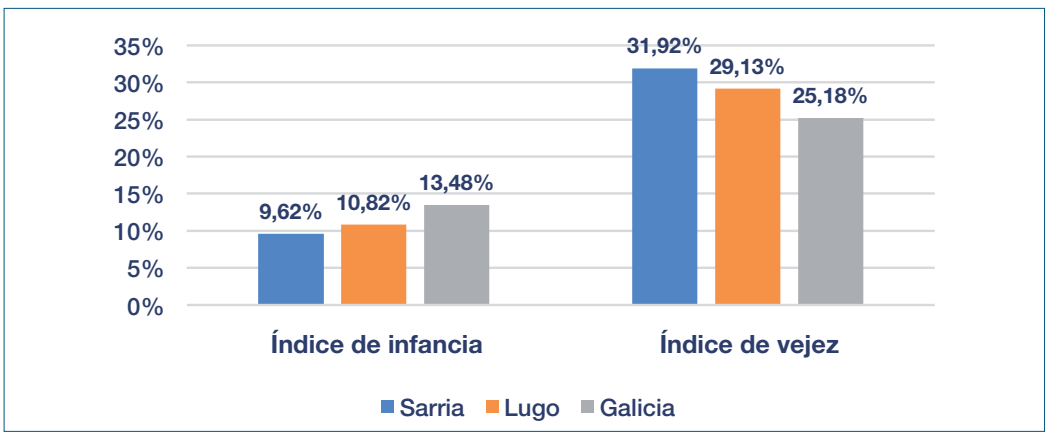

Fuente: Instituto Galego de Estadística – IGE.

Mercado laboral

	Volumen de paro. Diciembre			Variación 2018 a 2019 (%)
	Total	Hombres	Mujeres	
2018	1.176	546	630	-6,89%
2019	1.095	492	603	

Fuente: Instituto Galego de Estadística – IGE.

Parados por sexo

	Total Comarca 2019	Porcentajes
Hombres	488	44,81%
Mujeres	601	55,19%

Fuente: Instituto Galego de Estadística – IGE.

Porcentaje de parados según sexo

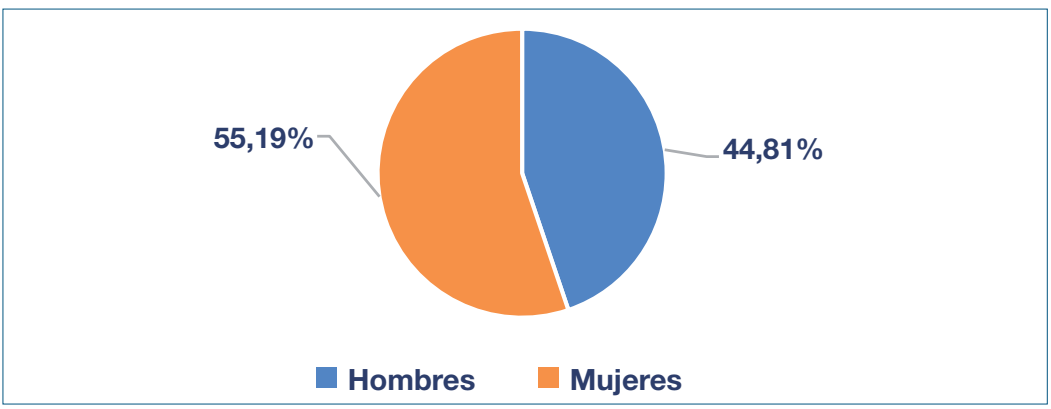

Fuente: Instituto Galego de Estadística – IGE.

Contratos según modalidad

	Total Comarca	O Incio	Láncara	Paradela	O Páramo	Samos	Sarria	Triacastela
Total de contratos registrados	6.053	194	759	243	225	140	4.375	117
Total de contratos iniciales	5.778	183	740	237	217	132	4.160	109
Indefinido ordinario y fomento de empleo	193	12	17	14	2	6	135	7
De obra o servicio	1.166	34	337	131	44	60	503	57
Eventual por circunstancias de la producción	3.444	98	304	70	130	53	2.754	35
Interinidad	843	27	76	14	17	7	693	9
En prácticas	14	0	1	0	0	0	13	0
Para la formación	43	0	0	0	19	0	24	0
Otros	75	12	5	8	5	6	38	1
Conversiones a indefinidos	275	11	19	6	8	8	215	8

Fuente: Instituto Galego de Estadística – IGE (Año 2019).

La clasificación de los contratos se hace según la localidad del centro de trabajo; independiente del lugar del registro del mismo. También se incluyen los contratos comunicados por internet.

Contratos según modalidad

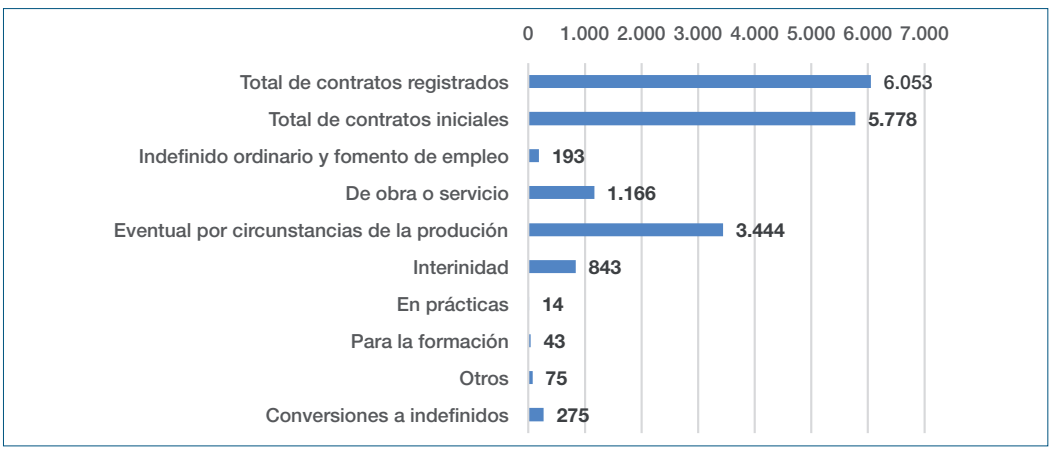

Fuente: Instituto Galego de Estadística – IGE (Año 2019).

Paro medio registrado por sectores de actividad

	Total Comarca	O Incio	Láncara	Paradela	O Páramo	Samos	Sarria	Triacastela
Paro total	1.089	57	114	40	37	39	780	20
Agricultura/ Pesca	63	5	8	4	1	6	39	2
Industria	100	6	10	6	2	5	68	3
Construcción	113	5	12	5	4	6	78	3
Servicios	728	34	78	23	28	21	531	12
Sin empleo anterior	85	8	6	2	2	1	66	1

Fuente: Instituto Galego de Estadística – IGE (Año 2019).

Paro medio registrado por sectores de actividad

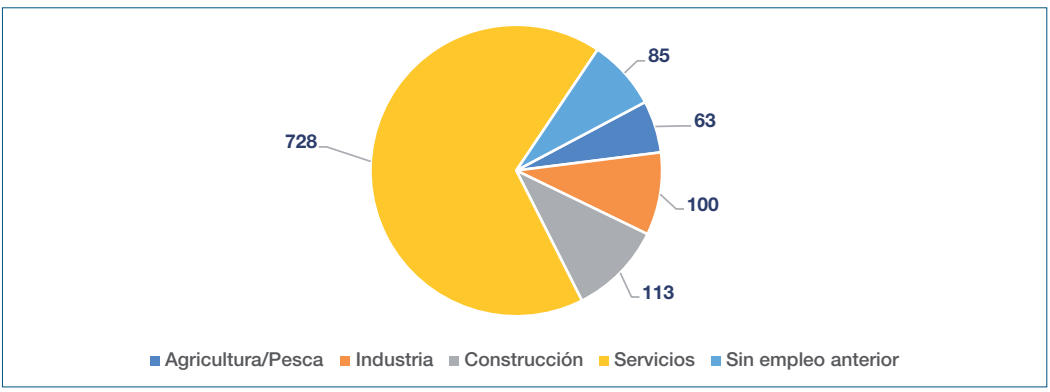

Fuente: Instituto Galego de Estadística – IGE (Año 2019).

Siniestralidad laboral

Municipios	Leves	Graves	Mortales	Totales
O Incio	9	0	0	9
Láncara	16	0	0	16
Paradela	5	0	0	5
O Páramo	12	0	0	12
Samos	12	0	0	12
Sarria	128	5	1	134
Triacastela	4	0	0	4

Fuente: Consellería de Traballo. Año 2019.
Accidentes de trabajo con baja en jornada de trabajo según el municipio del centro de trabajo al que pertenece el trabajador.

Demografía empresarial

SEGÚN FORMAS JURÍDICAS				
Persona física	SOCIEDADES			
	Anónimas	Limitadas	Cooperativas	Otras
2.572	20	538	20	363

Fuente: Instituto Galego de Estadística – IGE (Año 2019).

Empresas con sede social en la comarca según titularidad

SEGÚN NÚMERO DE TRABAJADORES				
Microempresa		Pyme		Gran empresa
Sin asalariados	De 1 a 9	De 10 a 49	De 50 a 249	De 250 y más
2.777	688	44	4	0

Fuente: Instituto Galego de Estadística – IGE (Año 2019).

Empresas con sede social en la comarca y según estrato de asalariados en Galicia

	EMPRESAS SEGÚN SECTORES DE ACTIVIDAD				
	Agricultura y pesca	Industria	Construcción	Servicios	Total
O Incio	97	10	19	55	181
% Total O Incio	53,59%	5,52%	10,50%	30,39%	100%
Láncara	306	8	41	114	469
% Total Láncara	65,25%	1,71%	8,74%	24,31%	100%
Paradela	296	16	22	61	395
% Total Paradela	74,94%	4,05%	5,57%	15,44%	100%
O Páramo	188	8	8	38	242
% Total O Páramo	77,69%	3,31%	3,31%	15,70%	100%
Samos	170	8	11	60	249
% Total Samos	68,27%	3,21%	4,42%	24,10%	100%
Sarria	515	124	198	984	1.821
% Total Sarria	28,28%	6,81%	10,87%	54,04%	100%
Triacastela	102	3	3	48	156
% Total Triacastela	65,38%	1,92%	1,92%	30,77%	100%
Comarca Sarria	1.674	177	302	1.360	3.513
% Comarca	47,65%	5,04%	8,60%	38,71%	100%

Fuente: Instituto Galego de Estadística – IGE (Año 2019).

Empresas con sede social en la comarca según sector.

Otros datos de interés

	EFECTIVOS Y EXPLOTACIONES DE GANADO BOVINO			
	2016	2017	2018	Variación 16-18 (%)
Número de explotaciones	1.746	1.703	1.659	-4,98
Número de bovinos	71.616	71.726	70.173	-2,01
Número de vacas	40.097	40.452	40.183	0,21
Número de vacas de ordeño	19.770	19.995	19.835	0,33
Número de vacas de no ordeño	20.327	20.457	20.348	0,10
Otros bovinos	31.519	31.274	29.990	-4,85

Fuente: Datos elaborados por el IGE a partir de los datos proporcionado por la Consellería de Medio Rural.

	INCENDIOS FORESTALES			
	Nº de incendios	Superficie arbolada (ha)	Superficie rasa (ha)	Total superficie (ha)
2016	112	16,64	88,97	105,61
2017	187	593,61	656,77	1.250,38
2018	73	27,04	79,88	106,92

Fuente: Consellería do Medio Rural. Servizo de Prevención e Defensa contra os Incendios Forestais.
Datos: Distrito Forestal Lugo-Sarria (Lugo, Sarria, A Ulloa).

PARQUE MÓVIL						
Turismos	Motocicletas	Furgonetas y camiones	Autobuses	Tractores industriales	Otros	TOTAL
14.221	1.186	3.120	46	444	1.214	**20.231**

Fuente: Dirección General de Tráfico.

PLAZAS DE ALOJAMIENTOS TURÍSTICOS					
Hotel	Pensiones	Turismo rural	Campamentos Turísticos	Apartamentos Turísticos	Albergues
406	535	220	347	37	1.592

Fuente: IGE / Axencia de Turismo de Galicia. Presidencia da Xunta de Galicia.

	OFICINAS DE ENTIDADES DE CRÉDITO							
	Total Comarca	O Incio	Láncara	Paradela	O Páramo	Samos	Sarria	Triacastela
Bancos	13	1	3	1	0	1	6	1
Cooperativas de crédito	2	0	1	0	0	0	1	0

Fuente: Banco de España.

Comarca de TERRA CHÁ

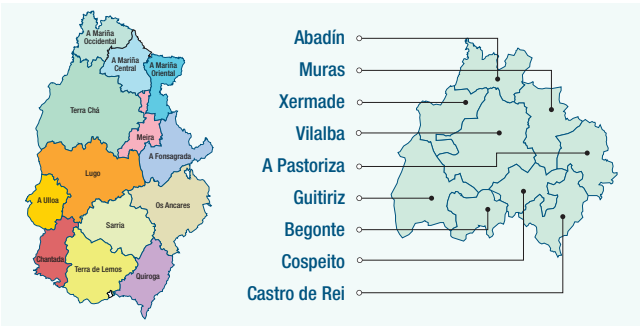

Población	118.931 hab.
Superficie	1.362,79 km²
Densidad	87,27 hab./km²
Edad Media	44,72 años

MUNICIPIOS: 9		
Abadín	Guitiriz	Xermade
Begonte	Muras	
Castro de Rei	A Pastoriza	
Cospeito	Vilalba	

Fuente: Instituto Galego de Estadística – IGE.

Estructura de la población

		Población según edad			Población extranjera	
	Total	Entre 0-15 años	Entre 16-64 años	65 y más años	Extranjeros	% Población extranjera
Abadín	2.367	128	1.238	1.001	18	0,76%
Begonte	3.026	217	1.708	1.101	43	1,42%
Castro de Rei	5.052	471	2.947	1.634	175	3,46%
Cospeito	4.484	339	2.570	1.575	104	2,32%
Guitiriz	5.484	522	3.258	1.704	264	4,81%
Muras	642	34	331	277	8	1,25%
A Pastoriza	3.002	227	1.729	1.046	40	1,33%
Vilalba	14.072	1.492	8.514	4.066	405	2,88%
Xermade	1.806	127	1.034	645	25	1,38%
Total	**39.935**	**3.557**	**23.329**	**13.049**	**1.082**	**2,71%**

Fuente: Instituto Galego de Estadística – IGE.

Evolución de la población total en Terra Chá

Años	Habitantes Total
2011	44.081
2012	43.573
2013	42.912
2014	42.336
2015	41.860
2016	41.290
2017	40.770
2018	40.336
2019	39.935

Fuente: Instituto Galego de Estadística – IGE.

Evolución anual de la población de la Comarca de Terra Chá

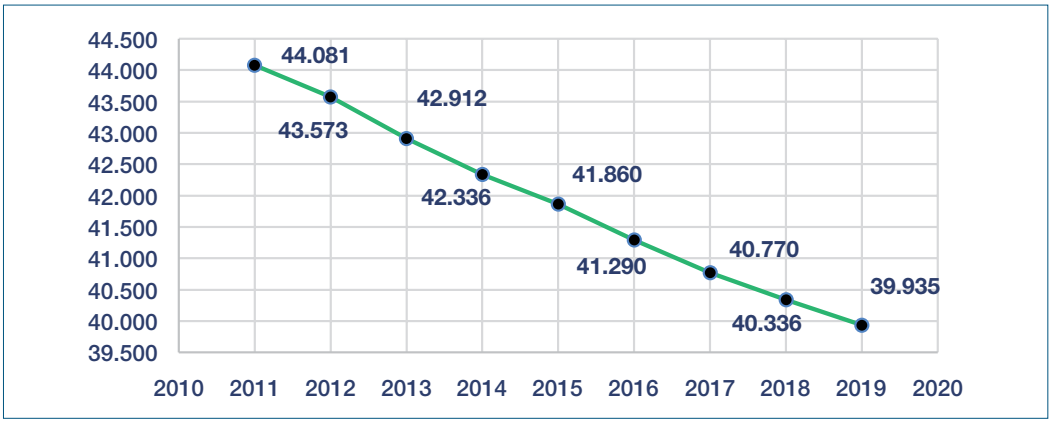

Fuente: Instituto Galego de Estadística – IGE.

	Índice de infancia	Índice de vejez
Terra Chá	8,91%	32,68%
Lugo	10,82%	29,13%
Galicia	13,48%	25,18%

Fuente: Instituto Galego de Estadística – IGE.

Nota: Índice de infancia: es el resultado de dividir la población menor de 16 años entre el total de la población de un área determinada.

Índice de vejez: es el resultado de dividir la población mayor de 65 años entre el total de la población de un área determinada.

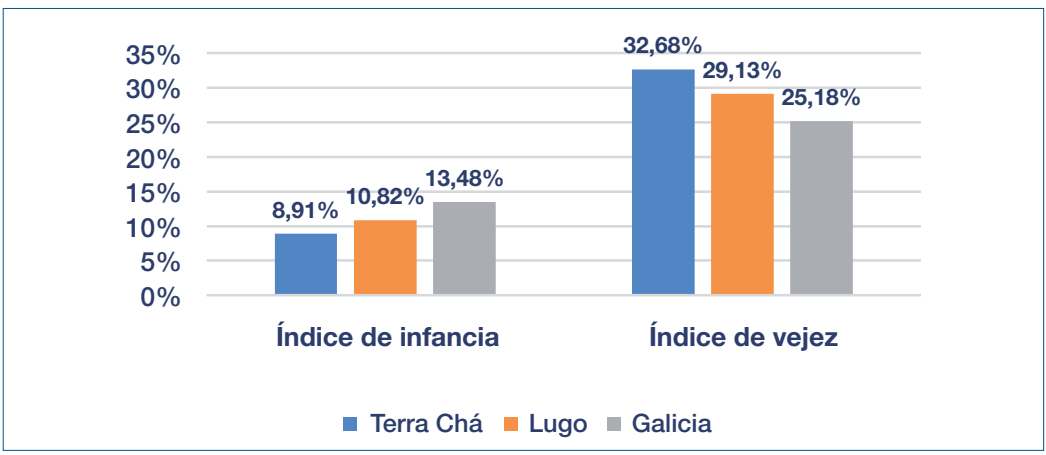

Fuente: Instituto Galego de Estadística – IGE.

Mercado laboral

	Volumen de paro. Diciembre			Variación 2018 a 2019 (%)
	Total	Hombres	Mujeres	
2018	1.581	786	795	-1,83%
2019	1.552	776	776	

Fuente: Instituto Galego de Estadística – IGE.

Parados por sexo

	Total Comarca 2019	Porcentajes
Hombres	736	48,29%
Mujeres	788	51,71%

Fuente: Instituto Galego de Estadística – IGE.

Porcentaje de parados según sexo

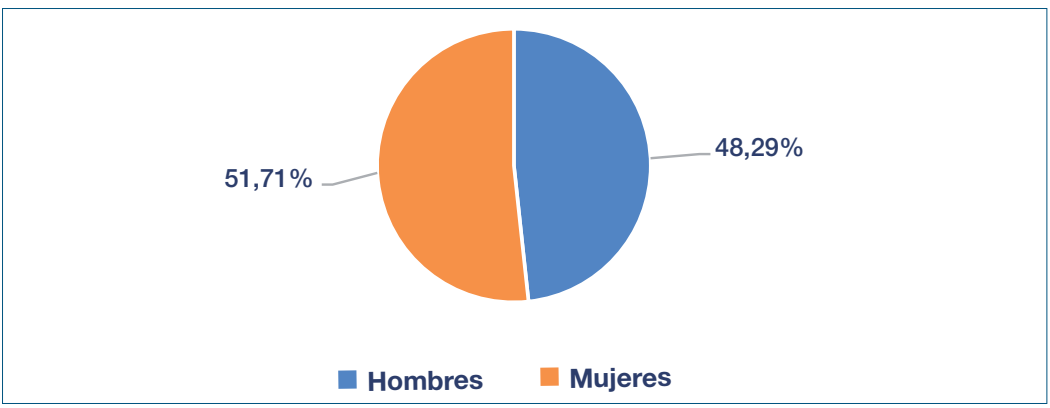

Fuente: Instituto Galego de Estadística – IGE.

Contratos según modalidad

	Total Comarca	Abadín	Begonte	Castro de Rei	Cospeito	Guitiriz	Muras	A Pastoriza	Vilalba	Xermade
Total de contratos registrados	13.539	457	1.287	2.165	776	1.119	154	515	6.840	226
Total de contratos iniciales	12.973	440	1.224	2.077	732	1.072	139	478	6.594	217
Indefinido ordinario y fomento de empleo	716	134	43	217	23	46	4	28	214	7
De obra o servicio	2.730	96	829	380	167	367	51	110	653	77
Eventual por circunstancias de la producción	8.325	155	267	1.035	481	563	62	263	5.381	118
Interinidad	930	35	70	406	30	65	16	65	239	4
En prácticas	22	0	1	5	2	1	0	1	12	0
Para la formación	35	6	0	3	2	0	0	0	24	0
Otros	215	14	14	31	27	30	6	11	71	11
Conversiones a indefinidos	566	17	63	88	44	47	15	37	246	9

Fuente: Instituto Galego de Estadística – IGE (Año 2019).

La clasificación de los contratos se hace según la localidad del centro de trabajo; independiente del lugar del registro del mismo. También se incluyen los contratos comunicados por internet.

Contratos según modalidad

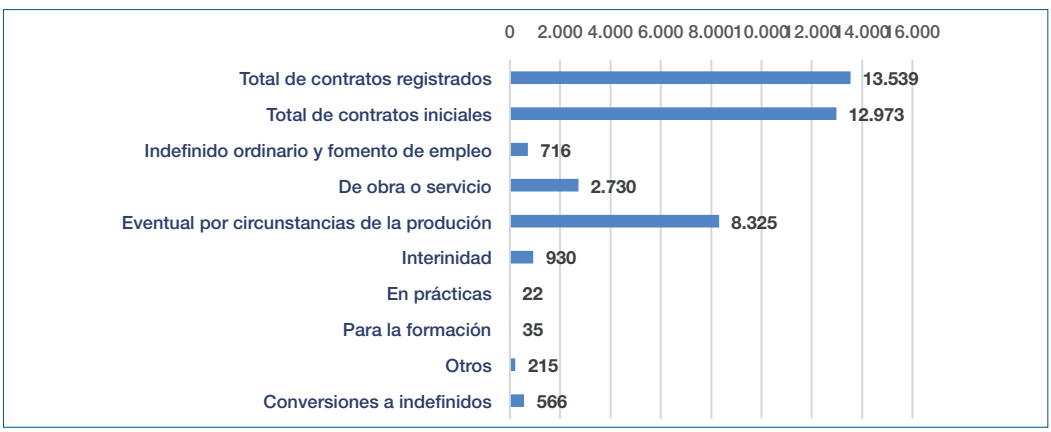

Fuente: Instituto Galego de Estadística – IGE (Año 2019).

Paro medio registrado por sectores de actividad

	Total Comarca	Abadín	Begonte	Castro de Rei	Cos-peito	Guitiriz	Muras	A Pasto-riza	Vilalba	Xer-made
Paro total	1.524	68	120	158	138	198	13	75	688	65
Agricultura/ Pesca	103	8	6	18	10	19	1	9	28	6
Industria	148	12	12	15	13	10	2	8	71	5
Construcción	201	12	14	14	14	33	2	11	93	9
Servicios	966	33	81	99	93	130	8	40	442	41
Sin empleo anterior	106	3	7	12	7	7	1	8	55	5

Fuente: Instituto Galego de Estadística – IGE (Año 2019).

Paro medio registrado por sectores de actividad

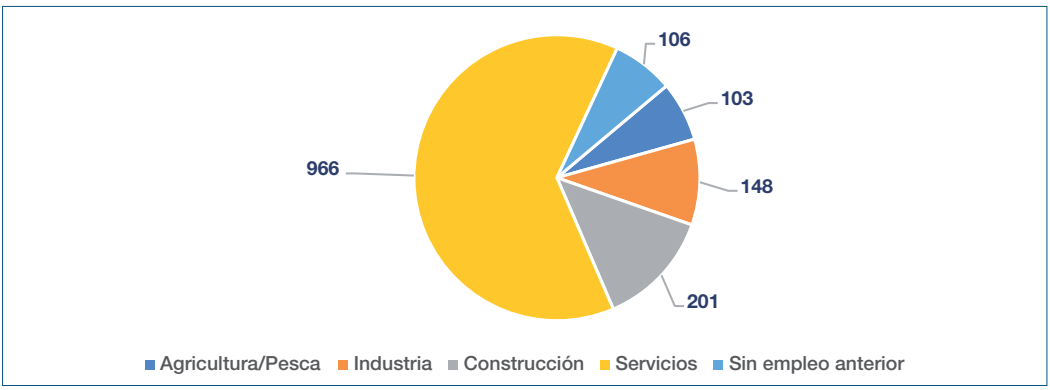

Fuente: Instituto Galego de Estadística – IGE (Año 2019).

Siniestralidad laboral

Municipios	Leves	Graves	Mortales	Totales
Abadín	8	1	0	9
Begonte	33	0	0	33
Castro de Rei	64	1	0	65
Cospeito	29	3	0	32
Guitiriz	47	1	0	48
Muras	11	0	0	11
A Pastoriza	33	1	0	34
Vilalba	102	5	0	107
Xermade	11	0	1	12

Fuente: Consellería de Traballo. Año 2019.
Accidentes de trabajo con baja en jornada de trabajo según el municipio del centro de trabajo al que pertenece el trabajador.

Demografía empresarial

SEGÚN FORMAS JURÍDICAS				
Persona física	SOCIEDADES			
	Anónimas	Limitadas	Cooperativas	Otras
4.123	12	761	38	499

Fuente: Instituto Galego de Estadística – IGE (Año 2019).

Empresas con sede social en la comarca según titularidad

SEGÚN NÚMERO DE TRABAJADORES				
Microempresa		Pyme		Gran empresa
Sin asalariados	De 1 a 9	De 10 a 49	De 50 a 249	De 250 y más
4.095	1.253	75	10	0

Fuente: Instituto Galego de Estadística – IGE (Año 2019).

Empresas con sede social en la comarca y según estrato de asalariados en Galicia

	EMPRESAS SEGÚN SECTORES DE ACTIVIDAD				
	Agricultura y pesca	Industria	Construcción	Servicios	Total
Abadín	236	10	20	83	349
% Total Abadín	67,62%	2,87%	5,73%	23,78%	100%
Bergonte	93	22	47	110	272
% Total Bergonte	34,19%	8,09%	17,28%	40,44%	100%
Castro de Rei	403	30	63	220	716
% Total Castro de Rei	56,28%	4,19%	8,80%	30,73%	100%
Cospeito	351	26	50	244	671
% Total Cospeito	52,31%	3,87%	7,45%	36,36%	100%
Guitiriz	401	24	74	244	743
% Total Guitiriz	53,97%	3,23%	9,96%	32,84%	100%
Muras	60	2	6	16	84
% Total Muras	71,43%	2,38%	7,14%	19,05%	100%
A Pastoriza	535	10	39	125	709
% Total A Pastoriza	75,46%	1,41%	5,50%	17,63%	100%
Vilalba	502	90	183	864	1.639
% Total Vilalba	30,63%	5,49%	11,17%	52,72%	100%
Xermade	153	7	11	79	250
% Total Xermade	61,20%	2,80%	4,40%	31,60%	100%
Comarca Terra Chá	2.734	221	493	1.985	5.433
% Comarca	50,32%	4,07%	9,07%	36,54%	100%

Fuente: Instituto Galego de Estadística – IGE (Año 2019).

Empresas con sede social en la comarca según sector.

Otros datos de interés

	EFECTIVOS Y EXPLOTACIONES DE GANADO BOVINO			
	2016	2017	2018	Variación 16-18 (%)
Número de explotaciones	3.300	3.166	3.034	-8,06
Número de bovinos	123.662	122.306	120.679	-2,41
Número de vacas	70.959	70.918	70.958	0,00
Número de vacas de ordeño	45.312	44.765	44.298	-2,24
Número de vacas de no ordeño	25.647	26.153	26.660	3,95
Otros bovinos	52.703	51.388	49.721	-5,66

Fuente: Datos elaborados por el IGE a partir de los datos proporcionado por la Consellería de Medio Rural.

	INCENDIOS FORESTALES			
	Nº de incendios	Superficie arbolada (ha)	Superficie rasa (ha)	Total superficie (ha)
2016	53	10,7	15,51	26,21
2017	106	42,46	115,35	157,81
2018	32	3,7	75,74	79,44

Fuente: Consellería do Medio Rural. Servizo de Prevención e Defensa contra os Incendios Forestais.
Datos: Distrito Forestal Lugo-Sarria (Lugo, Sarria, A Ulloa).

PARQUE MÓVIL						
Turismos	Motocicletas	Furgonetas y camiones	Autobuses	Tractores industriales	Otros	TOTAL
27.254	1.906	5.626	90	644	2.141	**37.661**

Fuente: Dirección General de Tráfico.

PLAZAS DE ALOJAMIENTOS TURÍSTICOS					
Hotel	Pensiones	Turismo rural	Campamentos Turísticos	Apartamentos Turísticos	Albergues
278	472	82	96	54	357

Fuente: IGE / Axencia de Turismo de Galicia. Presidencia da Xunta de Galicia.

	OFICINAS DE ENTIDADES DE CRÉDITO									
	Total Comarca	Abadín	Begonte	Castro de Rei	Cospeito	Guitiriz	Muras	A Pastoriza	Vilalba	Xermade
Bancos	26	1	2	4	3	5	1	2	7	1
Cooperativas de crédito	6	1	1	1	1	0	0	1	1	0

Fuente: Banco de España.

Comarca de TERRA DE LEMOS

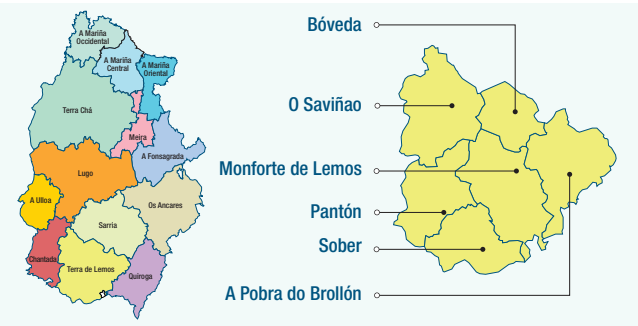

Población	30.151 hab.
Superficie	940,49 km²
Densidad	32,06 hab./km²
Edad Media	50,11 años

MUNICIPIOS: 6	
Bóveda	A Pobra do Brollón
Monforte de Lemos	O Saviñao
Pantón	Sober

Fuente: Instituto Galego de Estadística – IGE.

Estructura de la población

		Población según edad			Población extranjera	
	Total	**Entre 0-15 años**	**Entre 16-64 años**	**65 y más años**	**Extranjeros**	**% Población extranjera**
Bóveda	1.481	92	815	574	38	2,57%
Monforte de Lemos	18.433	2.075	10.932	5.426	1.140	6,18%
Pantón	2.542	165	1.199	1.178	149	5,86%
A Pobra do Brollón	1.648	83	778	787	41	2,49%
O Saviñao	3.735	240	1.940	1.555	167	4,47%
Sober	2.312	165	1.133	1.014	106	4,58%
Total	**30.151**	**2.820**	**16.797**	**10.534**	**1.641**	**5,44%**

Fuente: Instituto Galego de Estadística – IGE.

Evolución de la población total en Terra de Lemos

Años	Habitantes Total
2011	33.133
2012	32.813
2013	32.333
2014	31.876
2015	31.530
2016	31.132
2017	30.754
2018	30.370
2019	30.151

Fuente: Instituto Galego de Estadística – IGE.

Evolución anual de la población de la Comarca de Terra de Lemos

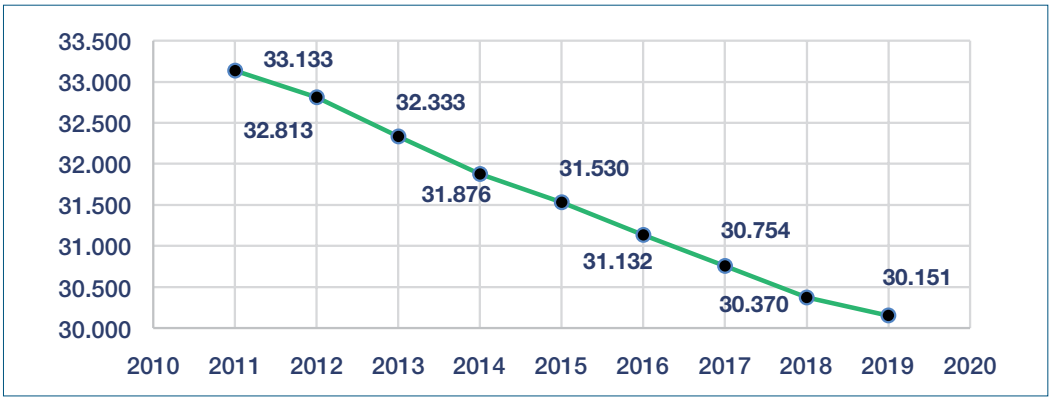

Fuente: Instituto Galego de Estadística – IGE.

	Índice de infancia	Índice de vejez
Terra de Lemos	9,35%	34,94%
Lugo	10,82%	29,13%
Galicia	13,48%	25,18%

Fuente: Instituto Galego de Estadística – IGE.

Nota: Índice de infancia: es el resultado de dividir la población menor de 16 años entre el total de la población de un área determinada.

Índice de vejez: es el resultado de dividir la población mayor de 65 años entre el total de la población de un área determinada.

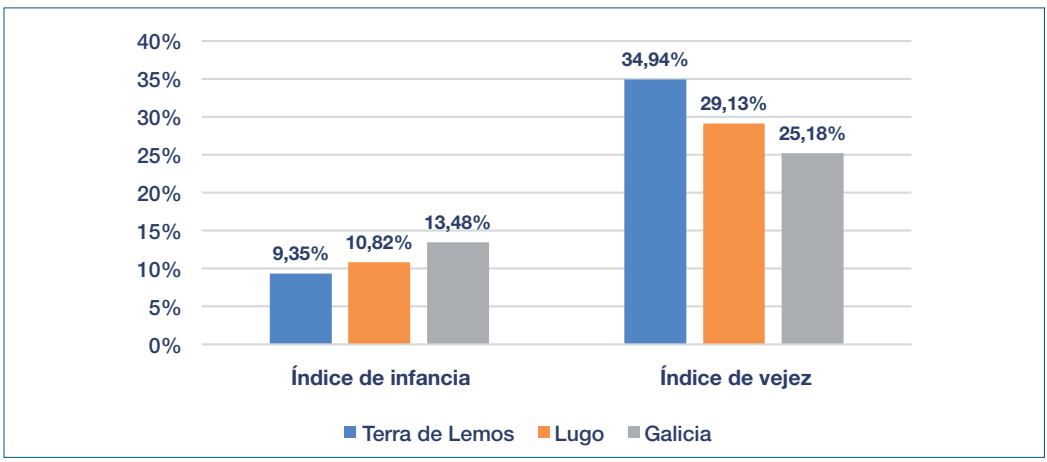

Fuente: Instituto Galego de Estadística – IGE.

Mercado laboral

	Volumen de paro. Diciembre			Variación 2018 a 2019 (%)
	Total	Hombres	Mujeres	
2018	1.593	734	859	-1,01%
2019	1.577	735	842	

Fuente: Instituto Galego de Estadística – IGE.

Parados por sexo

	Total Comarca 2019	Porcentajes
Hombres	706	45,20%
Mujeres	856	54,80%

Fuente: Instituto Galego de Estadística – IGE.

Porcentaje de parados según sexo

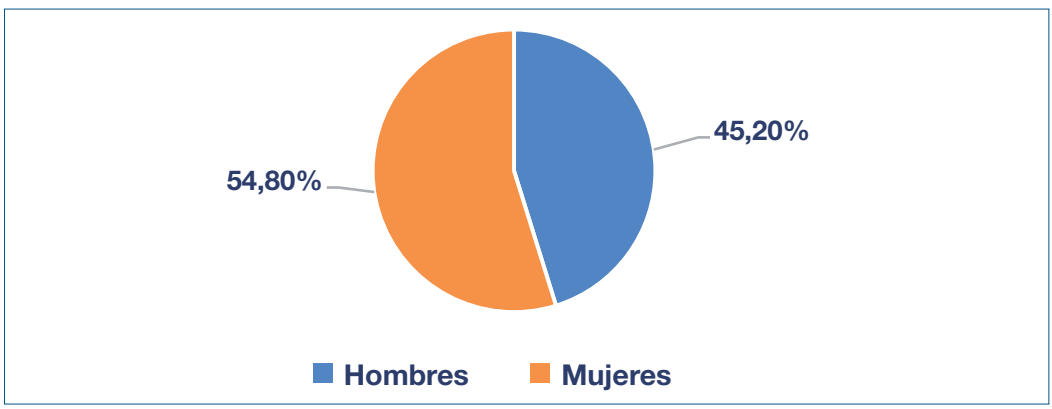

Fuente: Instituto Galego de Estadística – IGE.

Contratos según modalidad

	Total Comarca	Bóveda	Monforte de Lemos	Pantón	A Pobra do Brollón	O Saviñao	Sober
Total de contratos registrados	7.186	301	4.682	664	468	501	570
Total de contratos iniciales	6.891	290	4.455	648	460	480	558
Indefinido ordinario y fomento de empleo	403	8	320	13	6	30	26
De obra o servicio	1.509	48	980	109	35	146	191
Eventual por circunstancias de la producción	3.787	133	2.399	381	359	206	309
Interinidad	993	92	653	131	50	52	15
En prácticas	17	2	14	0	0	0	1
Para la formación	61	0	35	1	0	24	1
Otros	121	7	54	13	10	22	15
Conversiones a indefinidos	295	11	227	16	8	21	12

Fuente: Instituto Galego de Estadística – IGE (Año 2019).

La clasificación de los contratos se hace según la localidad del centro de trabajo; independiente del lugar del registro del mismo. También se incluyen los contratos comunicados por internet.

Contratos según modalidad

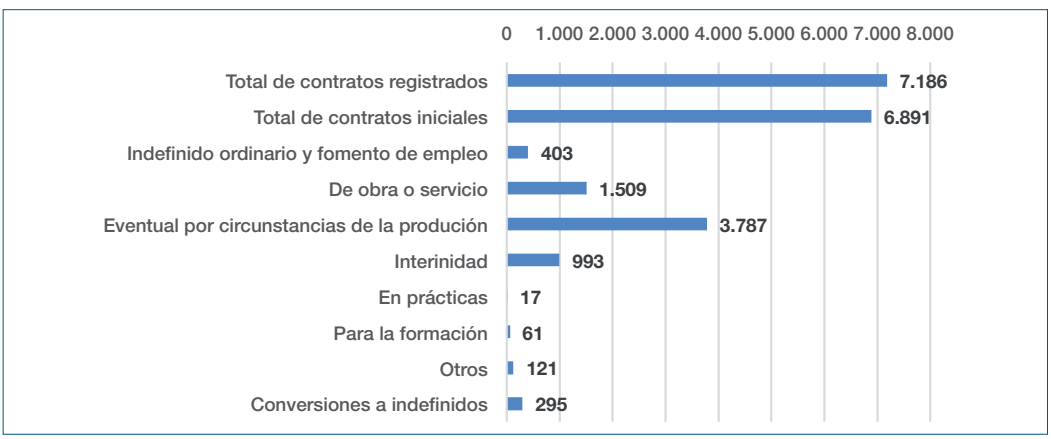

Fuente: Instituto Galego de Estadística – IGE (Año 2019).

Paro medio registrado por sectores de actividad

	Total Comarca	Bóveda	Monforte de Lemos	Pantón	A Pobra do Brollón	O Saviñao	Sober
Paro total	1.562	52	1.084	91	74	163	98
Agricultura/ Pesca	96	4	63	9	7	10	3
Industria	137	4	93	9	6	15	10
Construcción	141	6	92	12	4	20	7
Servicios	1.028	36	714	55	48	106	70
Sin empleo anterior	161	2	122	6	9	13	9

Fuente: Instituto Galego de Estadística – IGE (Año 2019).

Paro medio registrado por sectores de actividad

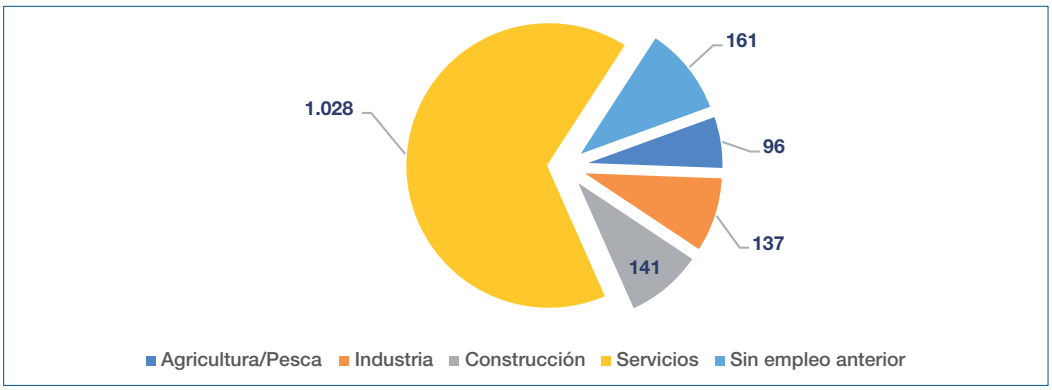

Fuente: Instituto Galego de Estadística – IGE (Año 2019).

Siniestralidad laboral

Municipios	Leves	Graves	Mortales	Totales
Bóveda	15	0	0	15
Monforte de Lemos	111	2	0	113
Pantón	15	0	0	15
A Pobra do Brollón	4	0	0	4
O Saviñao	12	1	0	13
Sober	14	0	0	14

Fuente: Consellería de Traballo. Año 2019.
Accidentes de trabajo con baja en jornada de trabajo según el municipio del centro de trabajo al que pertenece el trabajador.

Demografía empresarial

SEGÚN FORMAS JURÍDICAS				
Persona física	SOCIEDADES			
	Anónimas	Limitadas	Cooperativas	Otras
1.955	5	512	7	323

Fuente: Instituto Galego de Estadística – IGE (Año 2019).

Empresas con sede social en la comarca según titularidad

SEGÚN NÚMERO DE TRABAJADORES				
Microempresa		Pyme		Gran empresa
Sin asalariados	De 1 a 9	De 10 a 49	De 50 a 249	De 250 y más
1.964	783	50	5	0

Fuente: Instituto Galego de Estadística – IGE (Año 2019).

Empresas con sede social en la comarca y según estrato de asalariados en Galicia

	EMPRESAS SEGÚN SECTORES DE ACTIVIDAD				
	Agricultura y pesca	Industria	Construcción	Servicios	Total
Bóveda	57	7	18	63	145
% Total Bóveda	39,31%	4,83%	12,41%	43,45%	100%
Monforte de Lemos	134	105	252	1.128	1.619
% Total Monforte de Lemos	8,28%	6,49%	15,57%	69,67%	100%
Pantón	62	16	23	77	178
% Total Pantón	34,83%	8,99%	12,92%	43,26%	100%
A Pobra do Brollón	85	4	22	60	171
% Total A Pobra do Brollón	49,71%	2,34%	12,87%	35,09%	100%
O Saviñao	274	41	53	155	523
% Total O Saviñao	52,39%	7,84%	10,13%	29,64%	100%
Sober	45	32	28	61	166
% Total Sober	27,11%	19,28%	16,87%	36,75%	100%
Comarca Terra de Lemos	657	205	396	1.544	2.802
% Comarca	23,45%	7,32%	14,13%	55,00%	100%

Fuente: Instituto Galego de Estadística – IGE (Año 2019).
Empresas con sede social en la comarca según sector.

Otros datos de interés

	EFECTIVOS Y EXPLOTACIONES DE GANADO BOVINO			
	2016	2017	2018	Variación 16-18 (%)
Número de explotaciones	766	745	716	-6,53
Número de bovinos	22.130	22.681	22.126	-0,02
Número de vacas	11.891	12.034	11.761	-1,09
Número de vacas de ordeño	5.854	5.882	5.791	-1,08
Número de vacas de no ordeño	6.037	6.152	5.970	-1,11
Otros bovinos	10.239	10.647	10.365	1,23

Fuente: Datos elaborados por el IGE a partir de los datos proporcionado por la Consellería de Medio Rural.

	INCENDIOS FORESTALES			
	Nº de incendios	Superficie arbolada (ha)	Superficie rasa (ha)	Total superficie (ha)
2016	123	107,44	218,16	325,6
2017	198	896,54	1.165,28	2.061,82
2018	51	14,93	131,44	146,37

Fuente: Consellería do Medio Rural. Servizo de Prevención e Defensa contra os Incendios Forestais.
Datos: Distrito Forestal Lugo-Sarria (Lugo, Sarria, A Ulloa).

PARQUE MÓVIL						
Turismos	Motocicletas	Furgonetas y camiones	Autobuses	Tractores industriales	Otros	TOTAL
18.607	1.583	3.926	62	104	660	**24.942**

Fuente: Dirección General de Tráfico.

PLAZAS DE ALOJAMIENTOS TURÍSTICOS					
Hotel	Pensiones	Turismo rural	Campamentos Turísticos	Apartamentos Turísticos	Albergues
936	239	306	0	0	0

Fuente: IGE / Axencia de Turismo de Galicia. Presidencia da Xunta de Galicia.

	OFICINAS DE ENTIDADES DE CRÉDITO						
	Total Comarca	Bóveda	Monforte de Lemos	Pantón	A Pobra do Brollón	O Saviñao	Sober
Bancos	19	1	8	3	2	2	3
Cooperativas de crédito	2	0	1	0	1	0	0

Fuente: Banco de España.

Tasa de crecimiento empresarial

CRECIMIENTO EMPRESARIAL POR MUNICIPIOS				
Municipios	Tasa de natalidad empresarial	Tasa de mortalidad empresarial	Tasa de crecimiento empresarial	Tamaño medio de las empresas
TOTAL LUGO	**87,75**	**84,4**	**0,34%**	**2,58**
Abadín	78,26	86,96	-0,87%	2,51
Alfoz	41,67	75	-3,33%	2,85
Antas de Ulla	59,32	127,12	-6,78%	2,08
Baleira	27,78	27,78	0,00%	1,17
Baralla	93,57	81,87	1,17%	2,03
Barreiros	97,87	102,13	-0,43%	1,74
Becerreá	76,92	85,47	-0,85%	1,65
Begonte	107,34	96,05	1,13%	2,51
Bóveda	108,43	60,24	4,82%	1,57
Burela	84,07	88,5	-0,44%	2,32
Carballedo	97,35	106,19	-0,88%	1,64
Castro de Rei	112,58	79,47	3,31%	2,54
Castroverde	58,2	84,66	-2,65%	2,09
Cervantes	92,31	184,62	-9,23%	1,51
Cervo	116,75	101,52	1,52%	3,64
Chantada	78,61	79,9	-0,13%	1,87
Corgo, O	70,48	92,51	-2,20%	2,03
Cospeito	67,69	95,38	-2,77%	1,71
Folgoso do Courel	98,04	117,65	-1,96%	1,35
Fonsagrada, A	62,78	40,36	2,24%	2,39
Foz	95,51	89,89	0,56%	2,15
Friol	79,21	69,31	0,99%	1,68
Guitiriz	92,44	134,45	-4,20%	2,15
Guntín	119,66	111,11	0,85%	1,69
Incio, O	181,82	103,9	7,79%	1,76
Láncara	110,43	104,29	0,61%	1,94
Lourenzá	57,97	86,96	-2,90%	2,79
Lugo	94,47	82,54	1,19%	3,41

CRECIMIENTO EMPRESARIAL POR MUNICIPIOS				
Municipios	Tasa de natalidad empresarial	Tasa de mortalidad empresarial	Tasa de crecimiento empresarial	Tamaño medio de las empresas
Meira	47,62	71,43	-2,38%	1,78
Mondoñedo	88,14	64,41	2,37%	2,30
Monforte de Lemos	94,17	85,37	0,88%	2,07
Monterroso	63,16	66,67	-0,35%	1,55
Muras	41,67	41,67	0,00%	5,26
Navia de Suarna	84,51	42,25	4,23%	1,34
Negueira de Muñiz	0	222,22	-22,22%	1,17
Nogais, As	95,24	126,98	-3,17%	1,50
Ourol	111,11	111,11	0,00%	2,71
Outeiro de Rei	80,78	69,64	1,11%	2,52
Palas de Rei	84,68	76,61	0,81%	2,04
Pantón	121,74	139,13	-1,74%	2,20
Paradela	71,43	71,43	0,00%	1,76
Páramo, O	33,9	101,69	-6,78%	1,23
Pastoriza, A	105,88	82,35	2,35%	1,85
Pedrafita do Cebreiro	47,62	15,87	3,17%	1,59
Pobra do Brollón, A	81,4	104,65	-2,33%	1,42
Pol	174,6	63,49	11,11%	1,60
Pontenova, A	45,87	45,87	0,00%	2,39
Portomarín	70,71	101,01	-3,03%	1,69
Quiroga	80,17	88,61	-0,84%	1,58
Rábade	19,74	78,95	-5,92%	4,38
Ribadeo	105,32	89,47	1,59%	2,04
Ribas de Sil	35,09	87,72	-5,26%	1,26
Ribeira de Piquín	31,25	62,5	-3,13%	1,32
Riotorto	39,6	118,81	-7,92%	1,89
Samos	98,77	135,8	-3,70	1,55
Sarria	88,89	87,36	0,15%	1,96
Saviñao, O	54,69	82,03	-2,73%	1,51

CRECIMIENTO EMPRESARIAL POR MUNICIPIOS				
Municipios	**Tasa de natalidad empresarial**	**Tasa de mortalidad empresarial**	**Tasa de crecimiento empresarial**	**Tamaño medio de las empresas**
Sober	98,36	122,95	-2,46%	1,31
Taboada	79,27	67,07	1,22%	1,78
Trabada	161,29	80,65	8,06%	3,11
Triacastela	80	20	6,00%	1,53
Valadouro, O	36,36	45,45	-0,91%	1,52
Vicedo, O	109,76	121,95	-1,22%	1,46
Vilalba	66,61	71,87	-0,53%	2,33
Viveiro	88,5	88,5	0,00%	2,63
Xermade	127,66	106,38	2,13%	1,56
Xove	80,25	67,9	1,23%	3,75

Fuente: Instituto Galego de Estadística – IGE. Directorio de empresas y unidades locales.

Tasa de mortalidad empresarial: Porcentaje de empresas que desaparecen durante el período analizado por cada mil empresas con respecto al total de empresas que existen al inicio del período.

Tasa de natalidad empresarial: Porcentaje de empresas nacidas en el año t por cada mil empresas, respecto al total de empresas a principios de ese año.

AXENCIA DE TURISMO DE GALICIA

BANCO DE ESPAÑA

BORME (BOLETÍN OFICIAL DEL REGISTRO MERCANTIL DE LUGO)

CONSELLERÍA DE CULTURA, EDUCACIÓN E ORDENACIÓN UNIVERSITARIA

CONSELLERÍA DE MEDIO RURAL. SERVIZO DE PREVENCIÓN E DEFENSA CONTRA OS INCENDIOS FORESTALES

CONSELLERÍA DE MEDIO RURAL. SUBDIRECCIÓN DE GANDARÍA

CONSELLERÍA DE TRABALLO E BENESTAR

CONSELLERIA DE ECONOMÍA, EMPREGO E INDUSTRIA

DEPARTAMENTO DE ADUANAS E IMPUESTOS ESPECIALES DE LA AGENCIA ESTATAL DE ADMON. TRIBUTARIA

DIRECCIÓN GENERAL DE INDUSTRIA Y DE LA PYME. MINISTERIO DE INDUSTRIA, TURISMO Y COMERCIO

DIRECCIÓN GENERAL DE TRÁFICO (DGT). MINISTERIO DE INTERIOR

FONDO GALEGO DE GARANTÍA AGRARIA (FOGGA). CONSELLERÍA DE MEDIO RURAL

INSTITUTO ENERXÉTICO DE GALICIA (INEGA)

INSTITUTO GALEGO DE ESTATÍSTICA (IGE)

INSTITUTO NACIONAL DE EMPLEO (INEM)

INSTITUTO NACIONAL DE ESTADÍSTICA (INE)

INSTITUTO NACIONAL DE LA SEGURIDAD SOCIAL (INSS)

INFORME ARDÁN GALICIA 2019

METEOGALICIA. CONSELLERÍA DE MEDIO AMBIENTE E DESENVOLVEMENTO SOSTIBLE

MINISTERIO PARA LA TRANSICIÓN ECOLÓGICA Y EL RETO DEMOGRÁFICO

MINISTERIO DE TRABAJO, MIGRACIONES Y SEGURIDAD SOCIAL

MINISTERIO DE EDUCACIÓN, CULTURA Y DEPORTE

MINISTERIO DE TRANSPORTES, MOVILIDAD Y AGENCIA URBANA

MINISTERIO DE AGRICULTURA, PESCA Y ALIMENTACIÓN

OBSERVATORIO GALEGO DA SOCIEDADE DA INFORMACIÓN E A MODERNIZACIÓN

OBSERVATORIO DE OCUPACIONES (SEPE)

SISTEMA DE INFORMACIÓN AMBIENTAL DE GALICIA (SIAM)

TESORERÍA GENERAL DE LA SEGURIDAD SOCIAL (TGSS)

cel
Confederación de Empresarios de Lugo

BUSCAMOS SOLUCIONES

TE ASESORAMOS



LUCHAMOS CONTIGO

MERCADONA · CANDELAS · ABANCA · Begasa · TRANSPORTES VALIN E HIJOS, S.A. · SUMINISTROS MEGARO FOODS · GADISA · MONBUS · GRUPO Leche Río S.A. · ViniGalicia FAMILIA BODEGUERA · alibós · granja Campomayor · ICIL · MacroCopia tecnología · MGR Magnesitas de Rubián · ELPROGRESO · CAIXA RURAL GALEGA · TABLEROS HISPANOS · arenal · ibersys · amslab. · Ibermutua gallega · LUGO TRADIME SERVICIOS S.L. · ABSA · Audi Center Lugo · CELEIRO · Alvarez Real · NORBEL GRUPO · AguirreXXI CORREDURIA DE SEGUROS · Blades COMUNICACIÓN · MPE · SXE · Grupo SAN FROILAN · ARQUITECTURA E INTERIORISMO MANUEL MARTÍNEZ S.L.P. · FARMADISMO · VAZPER

@empresarioslugo

Consejo Asesor CEL: una comunidad de empresas para una comunidad de empresarios

www.cel.es
T. 982 23 11 50

FINANCIA:

cel
Confederación de
Empresarios de Lugo

DEPUTACIÓN
DE LUGO